

観測所：広島市江波山気象館気象観測所

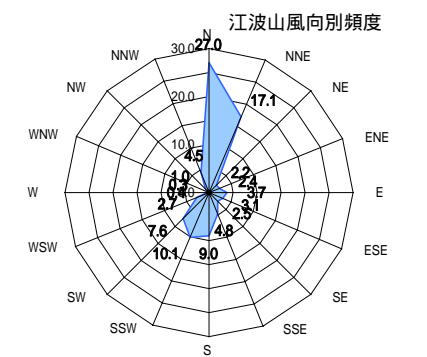
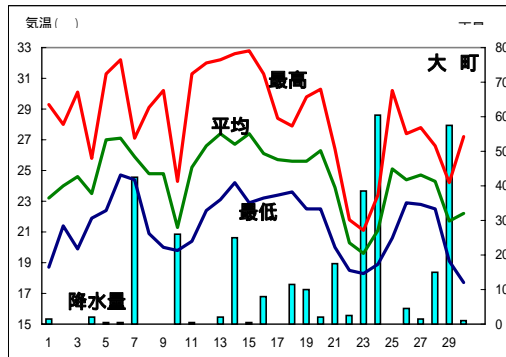
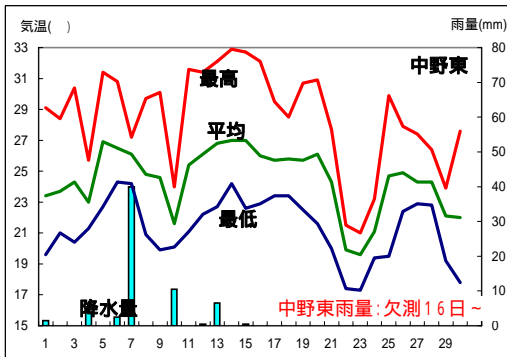
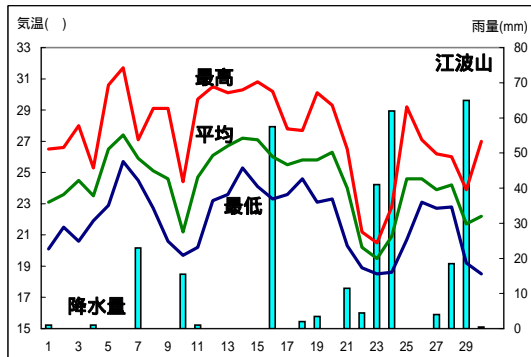
日付	平均気圧		気温			相対湿度		日照 h	降水量		風速				天	
	hPa	平均	最高	最低	平均 %	最小 %	1時間 最大mm		平均 m/s	最大 瞬間m/s	風向	(広島地方気象台観測)		昼	夜	
												最大	瞬間			
1	1006	23.1	26.5	20.1	63.0	42.0	4.0	1.0	0.5	2.9	5.1	N	9.0	曇時々雨	雨後曇	
2	1009	23.6	26.6	21.5	78.0	66.0	7.8	0.0	0.0	1.7	3.3	SSW	7.2	晴時々曇	晴	
3	1011	24.5	28.0	20.6	69.0	58.0	7.9	0.0	0.0	2.7	4.4	NNE	7.5	晴後曇	曇	
4	1011	23.5	25.3	21.9	74.0	67.0	1.0	1.0	0.5	3.8	4.8	N	7.6	曇時々雨	曇時々雨	
5	1008	26.5	30.6	22.9	77.0	65.0	6.8	0.0	0.0	2.1	3.8	N	6.3	曇一時晴	曇	
6	1004	27.4	31.7	25.7	72.0	58.0	3.9	0.0	0.0	2.7	6.2	E	10.2	曇後時々雨	曇	
7	989	25.9	27.1	24.5	78.0	71.0	0.0	23.0	10.5	9.6	29.7	SSE	56.5	暴風雨	曇時々雨後晴	
8	1005	25.1	29.1	22.7	66.0	50.0	6.9	0.0	0.0	3.4	5.7	SSE	11.1	晴後曇	晴後薄曇	
9	1011	24.6	29.1	20.6	67.0	49.0	6.2	0.0	0.0	2.9	4.6	NNE	7.8	曇	曇後一時雨	
10	1015	21.2	24.4	19.7	80.0	60.0	0.0	15.5	4.0	4.9	7.2	NNE	11.4	雨	曇一時雨	
11	1016	24.7	29.7	20.2	73.0	56.0	9.1	1.0	0.5	2.5	4.1	N	7.7	曇時々晴	晴	
12	1016	26.1	30.5	23.2	77.0	58.0	7.5	0.0	0.0	1.7	3.9	SSW	8.7	晴後曇	晴	
13	1015	26.7	30.1	23.6	77.0	63.0	7.3	0.0	0.0	1.8	3.2	S	6.6	晴後時々曇	曇時々晴雷を伴う	
14	1014	27.2	30.3	25.3	75.0	56.0	8.4	0.0	0.0	2.3	4.3	NNE	9.0	晴時々曇雷を伴う	曇後晴	
15	1015	27.1	30.8	24.1	74.0	56.0	9.7	0.0	0.0	2.6	4.1	SSW	9.0	晴後一時曇	曇後晴雷を伴う	
16	1017	26.0	30.2	23.3	79.0	59.0	8.1	57.5	33.0	1.6	3.5	SW	12.4	晴後一時雨雷を伴う	曇時々雨雷を伴う	
17	1017	25.5	27.8	23.6	79.0	65.0	4.6	0.0	0.0	1.8	3.4	SSW	7.2	曇一時雨	曇一時雨	
18	1013	25.8	27.7	24.6	77.0	67.0	4.1	2.0	1.5	3.3	6.3	S	14.7	曇一時雨	曇時々雨	
19	1012	25.8	30.1	23.1	78.0	65.0	7.0	3.5	3.0	1.8	3.0	S	7.1	曇一時雨後晴	薄曇	
20	1012	26.3	29.3	23.3	75.0	62.0	7.6	0.0	0.0	2.9	8.1	S	17.1	薄曇後晴	曇一時雨	
21	1009	24.0	26.5	20.3	81.0	65.0	0.0	11.5	4.0	3.9	7.9	S	17.1	雨時々曇	雨時々曇	
22	1012	20.2	21.2	18.9	82.0	74.0	0.6	4.5	2.0	2.0	3.5	NNE	6.8	雨時々曇	曇一時晴	
23	1013	19.5	20.5	18.5	86.0	79.0	0.0	41.0	9.5	3.6	5.6	NNE	8.7	大雨	大雨	
24	1014	20.9	22.8	18.6	82.0	74.0	1.0	62.0	23.0	3.6	5.4	N	8.7	曇	曇	
25	1015	24.6	29.2	20.7	68.0	51.0	8.1	0.0	0.0	3.6	5.2	N	8.8	晴一時曇	曇一時晴	
26	1013	24.6	27.1	23.1	73.0	63.0	2.2	0.0	0.0	3.4	4.4	NNW	7.1	曇後一時雨	曇後雨	
27	1010	23.9	26.2	22.7	85.0	76.0	2.8	4.0	2.0	2.0	3.6	NNE	6.5	曇	曇	
28	1010	24.2	26.0	22.8	81.0	70.0	0.1	18.5	9.0	2.7	4.5	N	7.4	曇後雨雷を伴う	雨時々曇	
29	1003	21.7	23.9	19.2	81.0	63.0	0.0	65.0	19.0	6.3	14.8	NNW	31.8	暴風雨	曇時々雨一時晴	
30	1013	22.2	27.0	18.5	66.0	43.0	8.8	0.5	0.5	4.3	8.7	N	15.4	晴	快晴	
上旬	1007	24.5	27.8	22.0	72.4		44.5	40.5		3.7						
中旬	1015	26.1	29.7	23.4	76.4		73.4	64.0		2.2						
下旬	1011	22.6	25.0	20.3	78.5		23.6	207.0		3.5						
月	1011	24.4	27.5	21.9	75.8		141.5	311.5		3.1						

観測所：広島市中野東気象観測所

日付	平均気温		気温			降水量 mm	1時間 最大mm
	平均	最高	最低	気温			
				最高	最低		
1	23.4	29.1	19.6	1.5	0.5		
2	23.7	28.4	21.0	0.0	0.0		
3	24.3	30.4	20.4	0.0	0.0		
4	23.0	25.7	21.3	4.0	1.0		
5	26.9	31.4	22.7	0.0	0.0		
6	26.5	30.8	24.3	2.5	2.5		
7	26.1	27.2	24.2	40.0	19.0		
8	24.8	29.7	20.9	0.0	0.0		
9	24.6	30.1	19.9	0.0	0.0		
10	21.6	24.0	20.1	10.5	4.0		
11	25.4	31.6	21.1	0.0	0.0		
12	26.1	31.4	22.2	0.5	0.5		
13	26.8	32.1	22.7	6.5	3.0		
14	27.0	32.9	24.2	0.0	0.0		
15	27.0	32.7	22.6	0.5	0.5		
16	26.0	32.1	22.9	0.0	-		
17	25.7	29.5	23.4	0.0	-		
18	25.8	28.5	23.4	0.0	-		
19	25.7	30.7	22.5	0.0	-		
20	26.1	30.9	21.6	0.0	-		
21	24.3	27.7	20.0	0.0	-		
22	19.9	21.5	17.4	0.0	-		
23	19.6	21.0	17.3	0.0	-		
24	21.1	23.2	19.4	0.0	-		
25	24.7	29.9	19.5	0.0	-		
26	24.9	27.9	22.4	0.0	-		
27	24.3	27.4	22.9	0.0	-		
28	24.3	26.4	22.8	0.0	-		
29	22.1	23.9	19.2	0.0	-		
30	22.0	27.6	17.8	0.0	-		
上旬	24.5	28.7	21.4	58.5			
中旬	26.2	31.2	22.7	7.5			
下旬	22.7	25.7	19.9	0.0			
月	24.5	28.5	21.3	66.0			

観測所：広島市大町気象観測所

日付	平均気温		気温			降水量 mm	1時間 最大mm
	平均	最高	最低	気温			
				最高	最低		
1	23.2	29.3	18.7	1.5	1.0		
2	24.0	28.0	21.4	0.0	0.0		
3	24.6	30.1	19.9	0.0	0.0		
4	23.5	25.8	21.9	2.0	1.0		
5	27.0	31.3	22.4	0.5	0.5		
6	27.1	32.2	24.7	0.5	0.5		
7	25.9	27.1	24.4	42.5	14.5		
8	24.8	29.1	20.9	0.0	0.0		
9	24.8	30.2	20.0	0.0	0.0		
10	21.3	24.3	19.8	26.0	9.0		
11	25.2	31.3	20.4	0.5	0.5		
12	26.6	32.0	22.4	0.0	0.0		
13	27.4	32.2	23.1	2.0	2.0		
14	26.7	32.6	24.2	25.0	13.0		
15	27.4	32.8	22.9	0.5	0.5		
16	26.1	31.3	23.2	8.0	4.5		
17	25.7	28.4	23.4	0.0	0.0		
18	25.6	27.9	23.6	11.5	6.5		
19	25.6	29.8	22.5	10.0	4.5		
20	26.3	30.3	22.5	2.0	2.0		
21	23.9	26.4	20.0	17.5	11.5		
22	20.3	21.8	18.5	2.5	1.5		
23	19.6	21.1	18.3	38.5	9.0		
24	21.1	23.4	18.9	60.5	17.0		
25	25.1	30.2	20.6	0.0	0.0		
26	24.4	27.4	22.9	4.5	2.5		
27	24.7	27.8	22.8	1.5	1.0		
28	24.3	26.6	22.5	15.0	8.5		
29	21.7	24.2	19.1	57.5	14.0		
30	22.2	27.2	17.7	1.0	1.0		
上旬	24.6	28.7	21.4	73.0			
中旬	26.3	30.9	22.8	59.5			
下旬	22.7	25.6	20.1	198.5			
月	24.5	28.4	21.5	331.0			



階級別	気温(°C)				日降水量(mm)				日最大風速(m/s)				
	最高<0 (真冬日)	平均<0	最低<0 (冬日)	最高25 (夏日)	最低25 (熱帯夜)	最高30 (真夏日)	0.5	1.0	10.0	30.0	10	15	30
日数(江波山)	0	0	0	25	2	8	16	15	8	4	2	1	0
日数(中野東)	0	0	0	25	0	12	8	6	2	1			
日数(大町)	0	0	0	25	0	12	23	19	10	4			

観測所について
 広島市江波山気象館気象観測所：広島市中区江波南1丁目
 広島市中野東観測所：広島市安芸区中野5丁目
 広島市大町気象観測所：広島市安佐南区大町東3丁目

観測値について
 観測値の - は、機器障害等の理由により欠測したことを示しています。
 江波山の日照の観測はバイメタル式日照計を使用しています。使用している測器の仕様上、気象台が発表している値との間に器差が生じる場合があります。

静穏：1.7%

このデータは速報値です、後日修正される場合があります。
 この様式は、随時変更する場合があります。
 掲載のデータを利用したことによる損害等については責任を負いかねますのでご了承ください。
 9月7日、台風18号による影響により、7日16時～23時の江波山の観測は欠測しています。