

# 広島市気象観測月報 平成17年7月 (速報値)

編集・発行 広島市江波山気象館

データは随時更新しますが、都合により、更新が遅れることがあります。

観測所：広島市江波山気象館気象観測所

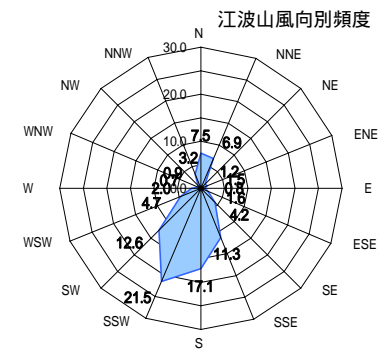
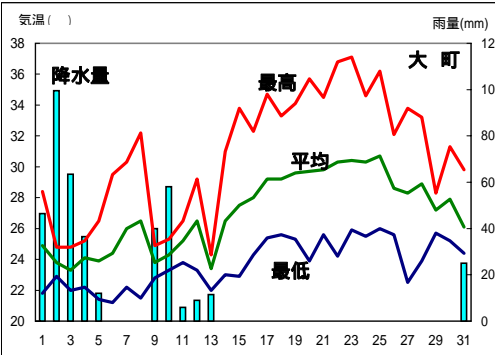
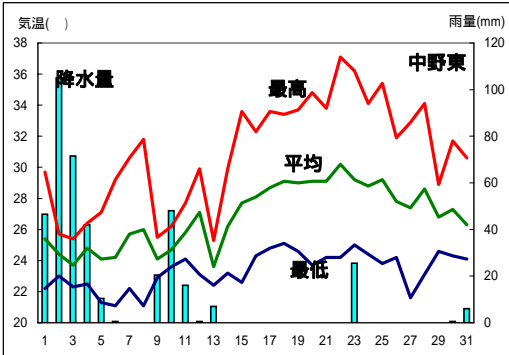
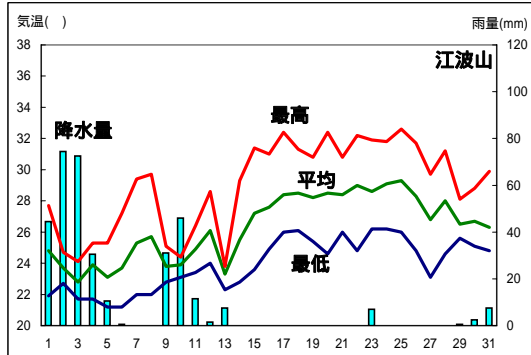
日付	平均気圧		気温			相対湿度		日照 h	降水量		風速			天	
	hPa	平均	最高	最低	平均 %	最小 %	1時間 最大mm		平均 m/s	最大 瞬間m/s	風向	気			
												最高	最低		
1	1005	24.8	27.7	21.9	84.0	70.0	1.1	44.5	<b>33.0</b>	2.7	4.8	S	11.4	曇時々大雨雷を伴う	大雨雷を伴う
2	1002	23.7	24.1	22.7	91.0	88.0	0.0	<b>74.5</b>	16.5	2.5	4.2	S	10.6	大雨後時々曇雷を伴う	曇時々大雨雷を伴う
3	1000	<b>22.8</b>	24.1	21.7	92.0	91.0	0.0	72.5	25.5	1.5	5.4	SSE	11.7	大雨時々曇	雨時々曇
4	996	23.9	25.3	21.7	91.0	88.0	0.0	30.5	8.0	3.0	5.4	S	11.9	大雨	曇一時雨
5	998	23.1	25.3	<b>21.2</b>	90.0	83.0	1.5	10.5	6.0	1.2	2.3	NNE	7.4	曇後雨	曇時々雨
6	999	23.7	27.2	<b>21.2</b>	84.0	73.0	6.9	0.5	0.5	1.4	3.2	WSW	6.2	曇後晴	晴後曇
7	1005	25.3	29.4	22.0	77.0	59.0	8.1	0.0	0.0	1.5	4.4	SSW	7.7	曇後一時晴	薄曇一時晴
8	1007	25.7	29.7	22.0	70.0	53.0	8.7	0.0	0.0	2.2	3.5	NNE	8.2	曇時々晴	曇後時々雨
9	1003	23.8	25.1	22.8	87.0	72.0	0.0	31.0	6.5	2.2	4.5	S	14.6	雨一時曇	雨時々曇
10	1004	23.9	24.4	23.1	92.0	91.0	0.0	46.0	18.0	2.1	3.7	SSW	10.4	大雨時々曇	雨時々曇
11	1003	24.9	26.4	23.4	87.0	77.0	0.3	11.5	3.5	2.0	3.9	SSW	7.7	曇時々雨	曇時々雨
12	1004	26.1	28.6	24.0	74.0	63.0	5.2	1.5	1.0	2.7	4.4	SSW	10.4	曇後晴	晴後曇
13	1008	23.3	<b>23.8</b>	22.3	87.0	79.0	0.0	7.5	3.0	1.3	3.2	N	5.0	雨時々曇	曇
14	1012	25.5	29.3	22.8	79.0	64.0	6.3	0.0	0.0	1.6	3.8	SSW	6.8	曇	曇
15	1014	27.2	31.4	23.6	74.0	59.0	8.2	0.0	0.0	1.9	3.1	WSW	6.8	曇	曇
16	1013	27.6	31.0	24.9	75.0	61.0	8.5	0.0	0.0	2.1	3.1	SE	6.9	薄曇後一時晴	晴後曇
17	1012	28.4	32.4	26.0	71.0	54.0	9.6	0.0	0.0	1.7	3.6	SSW	8.3	曇後晴	晴後薄曇
18	1010	28.5	31.3	26.1	73.0	61.0	9.6	0.0	0.0	2.4	4.6	S	8.5	晴一時薄曇	晴一時曇
19	1007	28.2	30.8	25.4	73.0	58.0	10.2	0.0	0.0	1.9	3.3	SSW	8.5	晴	晴
20	1005	28.5	32.4	24.6	70.0	53.0	11.1	0.0	0.0	2.1	3.9	SSW	6.8	晴	晴時々曇
21	1004	28.4	30.8	26.0	73.0	62.0	8.5	0.0	0.0	2.1	3.6	SSW	8.1	快晴	快晴
22	1005	29.0	32.2	24.8	64.0	50.0	11.3	0.0	0.0	2.7	4.5	N	8.8	快晴	快晴
23	1004	28.6	31.9	<b>26.2</b>	70.0	57.0	9.5	7.0	7.0	2.9	6.6	ENE	15.3	晴後一時雨雷を伴う	晴一時雨雷を伴う
24	1004	29.1	31.8	<b>26.2</b>	66.0	55.0	10.5	0.0	0.0	2.2	4.8	S	7.3	晴	晴
25	1000	<b>29.3</b>	<b>32.6</b>	26.0	64.0	53.0	10.4	0.0	0.0	2.6	5.7	NNE	8.6	晴	晴後一時薄曇
26	997	28.3	31.7	24.8	57.0	42.0	10.9	0.0	0.0	<b>5.7</b>	<b>8.9</b>	NNW	<b>15.5</b>	晴一時薄曇	晴
27	1003	26.8	29.7	23.1	62.0	51.0	10.4	0.0	0.0	2.2	3.5	N	8.7	晴	晴
28	1003	28.0	31.2	24.6	69.0	57.0	9.6	0.0	0.0	2.0	3.4	S	7.9	晴後一時薄曇	薄曇時々晴
29	1004	26.5	28.1	25.6	79.0	74.0	0.4	0.5	0.5	2.1	4.0	S	9.2	曇時々雨	曇
30	1005	26.7	28.8	25.1	79.0	69.0	5.7	2.5	1.5	1.9	3.1	SW	7.1	曇	曇後一時雨雷を伴う
31	1005	26.3	29.9	24.8	82.0	68.0	5.5	7.5	3.5	1.8	3.3	SSE	7.1	曇時々雨雷を伴う	曇後一時晴
上旬	1002	24.1	26.3	22.0	85.8		26.3	310.0		2.0					
中旬	1009	26.8	29.7	24.3	76.3		69.0	20.5		2.0					
下旬	1003	27.9	30.8	25.2	69.5		92.7	17.5		2.6					
月	1005	26.3	29.0	23.9	77.0		188.0	348.0		2.2					

観測所：広島市中野東気象観測所

日付	平均気温		気温			降水量 mm	1時間 最大mm
	平均	最高	最低	天			
				最高	最低		
1	25.4	29.7	22.2	46.5	<b>32.0</b>		
2	24.4	25.7	23.0	<b>105.0</b>	15.5		
3	23.7	25.4	23.0	71.5	22.0		
4	24.8	26.4	22.5	42.0	10.5		
5	24.1	27.1	21.3	10.5	7.0		
6	24.2	29.2	<b>21.1</b>	0.5	0.5		
7	25.7	30.6	22.2	0.0	0.0		
8	26.0	31.8	<b>21.1</b>	0.0	0.0		
9	24.1	25.5	22.9	20.5	5.5		
10	24.7	26.2	23.6	48.0	15.0		
11	25.8	27.7	24.1	16.0	8.5		
12	27.1	29.9	23.1	0.5	0.5		
13	<b>23.6</b>	<b>25.3</b>	22.4	7.0	4.0		
14	26.2	29.9	23.2	0.0	0.0		
15	27.7	33.6	22.6	0.0	0.0		
16	28.1	32.3	24.3	0.0	0.0		
17	28.7	33.6	<b>24.8</b>	0.0	0.0		
18	29.1	33.4	<b>25.1</b>	0.0	0.0		
19	29.0	33.7	24.6	0.0	0.0		
20	29.1	34.8	23.7	0.0	0.0		
21	29.1	33.8	24.2	0.0	0.0		
22	<b>30.2</b>	<b>37.1</b>	24.2	0.0	0.0		
23	29.2	36.2	25.0	25.5	25.5		
24	28.8	34.1	24.4	0.0	0.0		
25	29.2	35.4	23.8	0.0	0.0		
26	27.8	31.9	24.2	0.0	0.0		
27	27.4	32.9	21.6	0.0	0.0		
28	28.6	34.1	23.1	0.0	0.0		
29	26.8	28.9	24.6	0.0	0.0		
30	27.3	31.7	24.3	0.5	0.5		
31	26.3	30.6	24.1	6.0	3.0		
上旬	24.7	27.8	22.2	344.5			
中旬	27.4	31.4	23.8	23.5			
下旬	28.2	33.3	24.0	32.0			
月	26.8	30.9	23.3	400.0			

観測所：広島市大町気象観測所

日付	平均気温		気温			降水量 mm	1時間 最大mm
	平均	最高	最低	天			
				最高	最低		
1	24.9	28.4	21.8	46.5	16.5		
2	<b>23.8</b>	24.8	22.9	<b>99.5</b>	18.5		
3	<b>23.3</b>	24.8	22.0	63.5	18.0		
4	24.1	25.2	22.2	36.5	9.5		
5	23.9	26.5	21.4	12.0	6.0		
6	24.4	29.5	<b>21.2</b>	0.0	0.0		
7	26.0	30.3	22.2	0.0	0.0		
8	26.5	32.2	21.5	0.0	0.0		
9	23.8	24.9	22.8	40.0	15.0		
10	24.3	25.3	23.3	58.0	<b>25.5</b>		
11	25.2	26.5	23.8	6.0	1.0		
12	26.5	29.2	23.3	9.0	5.0		
13	23.4	<b>24.3</b>	22.0	11.5	2.5		
14	26.5	31.0	23.0	0.0	0.0		
15	27.5	33.8	22.9	0.0	0.0		
16	28.0	32.3	24.3	0.0	0.0		
17	29.2	34.7	25.4	0.0	0.0		
18	29.2	33.3	25.6	0.0	0.0		
19	29.6	34.1	25.3	0.0	0.0		
20	29.7	35.7	23.9	0.0	0.0		
21	29.8	34.5	25.6	0.0	0.0		
22	30.3	36.8	24.2	0.0	0.0		
23	30.4	<b>37.1</b>	25.9	0.0	0.0		
24	30.3	34.6	25.5	0.0	0.0		
25	<b>30.7</b>	36.2	<b>26.0</b>	0.0	0.0		
26	28.6	32.1	25.6	0.0	0.0		
27	28.3	33.8	22.5	0.0	0.0		
28	28.9	33.2	23.9	0.0	0.0		
29	27.2	28.3	25.7	0.0	0.0		
30	27.9	31.3	25.2	0.0	0.0		
31	26.1	29.8	24.4	25.0	12.5		
上旬	24.5	27.2	22.1	356.0			
中旬	27.5	31.5	24.0	26.5			
下旬	29.0	33.4	25.0	25.0			
月	27.0	30.8	23.7	407.5			



階級別	気温(°C)			日降水量(mm)					日最大風速(m/s)				
	最高<0 (真冬日)	平均<0	最低<0 (冬日)	最高 25 (夏日)	最低 25 (熱帯夜)	最高 30 (真夏日)	0.5	1.0	10.0	30.0	10	15	30
日数(江波山)	0	0	0	27	9	13	15	13	8	6	0	0	0
日数(中野東)	0	0	0	31	2	18	14	11	9	5			
日数(大町)	0	0	0	27	10	18	11	11	9	6			

このデータは速報値です、後日修正される場合があります。  
この様式は、随時変更する場合があります。  
掲載のデータを利用したことによる損害等については責任を負いかねますのでご了承ください。

観測所について

広島市江波山気象観測所：広島市中区江波南1丁目  
広島市中野東観測所：広島市安芸区中野5丁目  
広島市大町気象観測所：広島市安佐南区大町東3丁目

観測値について

観測値の - は、機器障害等の理由により欠測したことを示しています。  
江波山の日照の観測はバイメタル式日照計を使用しています。使用している測器の仕様上、気象台が発表している値との間に器差が生じる場合があります。

静穏：2.3%