

広島市気象観測月報 平成18年8月 (速報値)

データは随時更新しますが、都合により、更新が遅れることがあります。

観測所：広島市江波山気象館気象観測所

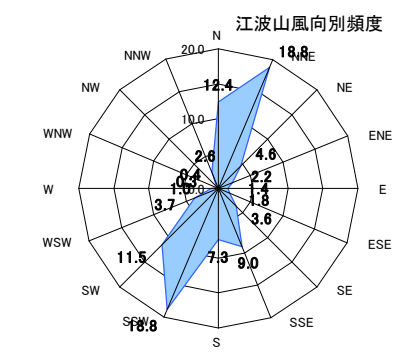
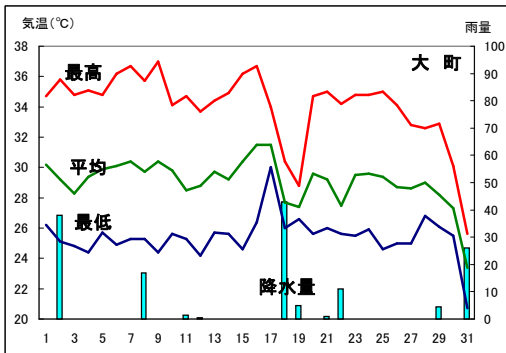
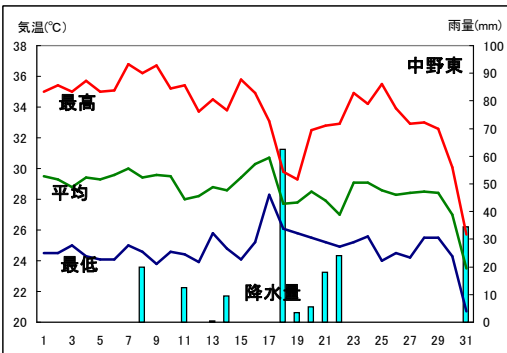
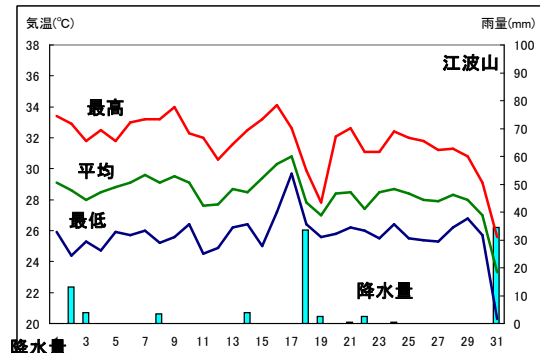
日付	気 温				相 対 湿 度		日 照	降 水 量			風 速				天 (広島地方気象台観測)	
	平均	最高	最低	平均	最小	1時間		平均	最 大	最大	風向	瞬間	天	夜		
	hPa	°C	°C	%	%	mm		m/s	m/s	m/s						
1	1010	29.1	33.4	25.9	74.0	59.0	11.4	0.0	0.0	2.3	3.8	SSE	7.4	晴	晴	
2	1012	28.6	32.9	24.4	78.0	60.0	9.0	13.0	13.0	2.2	6.1	NNW	17.8	曇一時曇	曇一時大雨後晴雷を伴う	
3	1013	28.0	31.8	25.3	80.0	65.0	7.4	4.0	4.0	2.3	3.9	N	11.4	晴時々曇後一時雨雷を伴う	晴	
4	1012	28.5	32.5	24.7	78.0	65.0	10.6	0.0	0.0	2.6	4.1	S	8.0	晴	快晴	
5	1010	28.8	31.8	25.9	76.0	61.0	10.1	0.0	0.0	2.1	3.5	SSW	7.9	晴後一時薄曇	薄曇後晴	
6	1008	29.1	33.0	25.7	73.0	56.0	10.8	0.0	0.0	2.0	3.3	N	7.8	晴後一時薄曇	晴	
7	1006	29.6	33.2	26.0	73.0	60.0	10.7	0.0	0.0	2.2	4.4	NNE	7.2	晴	快晴	
8	1004	29.1	33.2	25.2	72.0	50.0	10.7	3.5	3.5	3.4	4.8	NNE	12.8	晴	晴一時雨	
9	1005	29.5	34.0	25.6	70.0	48.0	11.4	0.0	0.0	2.5	4.9	NNE	8.5	晴	晴後薄曇	
10	1006	29.1	32.3	26.4	75.0	60.0	7.0	0.0	0.0	2.0	3.2	SSW	6.6	薄曇	曇後晴	
11	1007	27.6	32.0	24.5	-	-	-	-	-	-	-	-	-	晴後一時雨雷を伴う	晴時々曇	
12	1005	27.7	30.6	24.9	-	-	4.8	0.0	0.0	1.9	7.1	W	12.6	晴一時雨雷を伴う	晴後曇	
13	1003	28.7	31.6	26.2	-	-	7.7	0.0	0.0	1.8	3.5	SSE	6.9	晴	晴一時曇	
14	1001	28.5	32.5	26.4	-	-	8.2	4.0	3.5	2.3	5.0	NNE	10.1	晴	雨後晴	
15	999	29.4	33.2	25.0	-	-	11.0	0.0	0.0	2.8	5.0	N	7.4	晴	快晴	
16	996	30.3	34.1	27.2	-	-	8.0	0.0	0.0	3.8	6.6	NNE	10.4	晴後曇	曇後一時雨	
17	994	30.8	32.6	29.7	-	-	2.9	0.0	0.0	5.0	7.0	NE	15.7	曇	曇時々雨	
18	993	27.8	29.9	26.4	-	-	0.0	33.5	7.5	4.9	6.9	NE	13.0	雨	雨時々曇	
19	996	27.0	27.8	25.6	-	-	0.1	2.5	1.5	3.0	5.9	ESE	11.4	曇時々雨	曇一時晴	
20	1004	28.4	32.1	25.8	-	-	8.5	0.0	0.0	2.0	3.7	SSW	10.2	薄曇	曇後晴	
21	1006	28.5	32.6	26.2	-	-	9.4	0.5	0.5	2.0	3.6	SSW	8.4	晴後一時雨雷を伴う	曇一時雨雷を伴う	
22	1007	27.4	31.1	26.0	-	-	4.8	2.5	1.0	1.9	3.1	N	9.1	晴後時々雨雷を伴う	晴時々曇	
23	1007	28.5	31.1	25.5	-	-	9.9	0.0	0.0	2.1	3.6	SSE	6.8	晴	晴	
24	1008	28.7	32.4	26.4	-	-	7.7	0.5	0.5	1.9	3.2	SW	5.4	晴後一時曇雷を伴う	晴一時曇	
25	1010	28.4	32.0	25.5	-	-	8.6	0.0	0.0	2.3	3.7	NNE	7.3	晴時々曇	曇後晴	
26	1010	28.0	31.8	25.4	-	-	6.3	0.0	0.0	2.0	3.2	NNE	6.3	晴後一時雨	晴時々曇	
27	1009	27.9	31.2	25.3	-	-	10.1	0.0	0.0	2.2	4.8	S	9.0	曇時々晴	曇一時雨	
28	1006	28.3	31.3	26.2	-	-	7.6	0.0	0.0	1.8	3.3	SSW	6.8	曇後晴	晴後曇	
29	1006	28.0	30.8	26.8	-	-	6.2	0.0	0.0	1.7	3.6	SSW	10.0	曇一時晴	曇一時晴	
30	1004	27.0	29.1	25.7	-	-	1.7	0.0	0.0	2.7	5.1	N	8.0	曇後一時晴	曇	
31	1001	23.3	25.6	20.3	-	-	0.4	34.5	10.5	3.9	6.2	N	10.4	雨時々曇	雨後曇	
上旬	1009	28.9	32.8	25.5	74.9	-	99.1	20.5	-	2.4	-	-	-	-	-	
中旬	1000	28.6	31.6	26.2	-	-	-	-	-	-	-	-	-	-	-	
下旬	1007	27.6	30.8	25.4	-	-	72.7	38.0	-	2.2	-	-	-	-	-	
月	1005	28.4	31.7	25.7	74.9	-	223.0	98.5	-	2.5	-	-	-	-	-	

観測所：広島市中野東気象観測所

日付	気 温				降 水 量	
	平均	最高	最低	1時間	最大	
	°C	°C	°C	mm	mm	
1	29.5	35.0	24.5	0.0	0.0	
2	29.3	35.4	24.5	0.0	0.0	
3	28.8	35.0	25.0	0.0	0.0	
4	29.4	35.7	24.3	0.0	0.0	
5	29.3	35.0	24.1	0.0	0.0	
6	29.6	35.1	24.1	0.0	0.0	
7	30.0	36.8	25.0	0.0	0.0	
8	29.4	36.2	24.6	20.0	10.5	
9	29.6	36.7	23.8	0.0	0.0	
10	29.5	35.2	24.6	0.0	0.0	
11	28.0	35.4	24.4	12.5	12.5	
12	28.2	33.7	23.9	0.0	0.0	
13	28.8	34.5	25.8	0.5	0.5	
14	28.6	33.8	24.8	9.5	7.5	
15	29.4	35.8	24.1	0.0	0.0	
16	30.3	34.9	25.2	0.0	0.0	
17	30.7	33.1	28.3	0.0	0.0	
18	27.7	29.8	26.1	62.5	18.5	
19	27.8	29.3	25.8	3.5	2.0	
20	28.5	32.5	25.5	5.5	2.5	
21	27.9	32.8	25.2	18.0	8.0	
22	27.0	32.9	24.9	24.0	19.0	
23	29.1	34.9	25.2	0.0	0.0	
24	29.1	34.2	25.6	0.0	0.0	
25	28.6	35.5	24.0	0.0	0.0	
26	28.3	33.9	24.5	0.0	0.0	
27	28.4	32.9	24.2	0.0	0.0	
28	28.5	33.0	25.5	0.0	0.0	
29	28.4	32.6	25.5	0.0	0.0	
30	27.0	30.1	24.3	0.0	0.0	
31	23.5	25.7	20.7	34.5	13.0	
上旬	29.4	35.6	24.5	20.0	-	
中旬	28.8	33.3	25.4	94.0	-	
下旬	27.8	32.6	24.5	76.5	-	
月	28.7	33.8	24.8	190.5	-	

観測所：広島市大町気象観測所

日付	気 温				降 水 量	
	平均	最高	最低	1時間	最大	
	°C	°C	°C	mm	mm	
1	30.2	34.7	26.2	0.0	0.0	
2	29.2	35.8	25.1	38.0	37.5	
3	28.3	34.8	24.8	0.0	0.0	
4	29.4	35.1	24.4	0.0	0.0	
5	29.9	34.8	25.7	0.0	0.0	
6	30.1	36.2	24.9	0.0	0.0	
7	30.4	36.7	25.3	0.0	0.0	
8	29.7	35.7	25.3	17.0	17.0	
9	30.7	37.0	24.4	0.0	0.0	
10	29.8	34.1	25.6	0.0	0.0	
11	28.5	34.7	25.3	1.5	1.5	
12	28.8	33.7	24.2	0.5	0.5	
13	29.7	34.4	25.7	0.0	0.0	
14	29.2	34.9	25.6	0.0	0.0	
15	30.4	36.2	24.6	0.0	0.0	
16	31.5	36.7	26.4	0.0	0.0	
17	31.5	34.0	30.0	0.0	0.0	
18	27.7	30.4	26.0	43.0	7.0	
19	27.4	28.8	26.6	5.0	2.0	
20	29.6	34.7	25.6	0.0	0.0	
21	29.2	35.0	26.0	1.0	0.5	
22	27.5	34.2	25.6	11.0	10.5	
23	29.5	34.8	25.5	0.0	0.0	
24	29.6	34.8	25.9	0.0	0.0	
25	29.4	35.0	24.6	0.0	0.0	
26	28.7	34.1	25.0	0.0	0.0	
27	28.6	32.8	25.0	0.0	0.0	
28	29.0	32.6	26.8	0.0	0.0	
29	28.2	32.9	26.1	4.5	2.0	
30	27.3	30.1	25.5	0.0	0.0	
31	23.4	25.6	20.7	26.0	7.0	
上旬	29.7	35.5	25.2	55.0	-	
中旬	29.4	33.9	26.0	50.0	-	
下旬	28.2	32.9	25.2	42.5	-	
月	29.1	34.0	25.4	147.5	-	



階級別	気温(°C)					日降水量(mm)				日最大風速(m/s)			
	最高<0 (真冬日)	平均<0	最低<0 (冬日)	最高≥25 (夏日)	最低≥25 (熱帯夜)	最高≥30 (真夏日)	≥0.5	≥1.0	≥10.0	≥30.0	≥10	≥15	≥30
日数(江波山)	0	0	0	31	26	27	10	8	3	2	0	0	0
日数(中野東)	0	0	0	31	13	28	10	9	6	2			
日数(大町)	0	0	0	31	23	29	10	9	5	2			

※このデータは速報値です、後日修正される場合があります。  
 ※この様式は、随時変更する場合があります。  
 ※掲載のデータを利用したことによる損害等については責任を負いかねますのでご了承ください。

○観測所について  
 広島市江波山気象館気象観測所：広島市中区江波南1丁目  
 広島市中野東観測所：広島市安芸区中野5丁目  
 広島市大町気象観測所：広島市安佐南区大町東3丁目  
 ○観測値について  
 観測値の-は、機器障害等の理由により欠測したことを示しています。  
 江波山の日照の観測はバイメタル式日照計を使用しています。使用している測器の仕様上、気象台が発表している値との間に器差が生じる場合があります。

静穏：0.6%