広島市気象観測月報　　平成22年8月　（速報値）

編集・発行　広島市江波山気象館

データは随時更新しますが、都合により、更新が遅れることがあります。

観測所：広島市江波山気象館気象観測所

日付	平均気圧 hPa	気温 平均 ℃	気温 最高 ℃	気温 最低 ℃	相対湿度 平均 %	相対湿度 最小 %	日照 h	降水量 mm	降水量 1時間最大mm	風速 平均 m/s	風速 最大 m/s	風速 最大 風向	風速 最大 瞬間m/s	天気（広島地方気象台観測） 昼	天気（広島地方気象台観測） 夜
1	1005	29.6	33.5	27.3	71.0	55.0	7.6	0.0	0.0	2.5	5.4	SE	8.8	晴時々曇	晴
2	1004	29.3	32.4	26.2	71.0	56.0	9.7	0.0	0.0	1.9	3.6	SW	8.2	晴	晴後一時曇
3	1004	30.1	33.9	27.0	71.0	54.0	10.7	0.0	0.0	1.9	3.1	SE	8.2	晴一時曇	晴一時曇
4	1007	30.6	34.7	27.3	67.0	49.0	9.2	0.0	0.0	2.1	5.7	SSE	8.3	晴後一時曇	晴時々曇
5	1013	30.0	33.2	27.8	68.0	53.0	10.2	0.0	0.0	2.3	3.8	SW	9.1	晴後一時曇	曇後晴
6	1015	29.6	33.6	26.6	66.0	46.0	10.8	0.0	0.0	2.1	4.1	SW	9.4	晴	晴後曇一時雨、雷を伴う
7	1013	28.9	32.5	25.8	67.0	45.0	9.7	0.5	0.5	2.1	3.0	SSW	8.5	晴	晴一時曇
8	1010	29.0	32.5	25.3	62.0	51.0	11.9	0.0	0.0	1.8	3.2	SSW	7.2	晴	晴
9	1009	28.3	33.5	25.6	70.0	53.0	9.0	0.0	0.0	2.3	4.0	SSW	10.7	晴後曇一時雨	曇一時雨
10	1010	28.9	32.0	26.9	71.0	55.0	6.3	0.0	0.0	1.8	3.1	W	7.2	曇一時雨後一時晴	曇一時晴
11	1004	28.2	31.0	25.9	72.0	58.0	2.6	4.0	2.0	4.8	10.9	SSE	22.5	曇後一時雨	雨後曇
12	1003	29.9	34.1	26.5	64.0	43.0	7.7	0.0	0.0	2.9	5.1	S	11.5	曇時々晴	晴後曇
13	1004	27.7	29.8	26.2	78.0	68.0	1.7	0.0	0.0	1.5	2.8	SSW	6.2	曇一時雨	曇後一時雨
14	1006	28.5	31.9	26.2	76.0	60.0	5.9	0.0	0.0	1.9	3.1	SE	7.4	曇	曇後時々晴
15	1008	28.9	32.9	26.3	72.0	55.0	8.9	0.0	0.0	2.4	5.3	S	9.4	晴一時薄曇	晴
16	1009	29.7	34.5	26.4	68.0	48.0	11.5	0.0	0.0	2.2	3.7	S	8.6	晴	晴
17	1010	29.3	32.6	26.0	69.0	55.0	11.5	0.0	0.0	1.9	3.7	SW	7.4	晴	晴
18	1012	30.5	34.3	26.9	64.0	49.0	11.6	0.0	0.0	2.1	3.9	NNE	8.2	晴	晴、雷を伴う
19	1015	30.6	34.8	27.3	65.0	54.0	11.2	0.0	0.0	2.6	4.3	NNE	7.8	晴	晴
20	1015	30.5	34.3	27.4	66.0	51.0	10.9	0.0	0.0	2.1	3.8	SW	7.2	晴	晴
21	1014	30.1	33.4	27.4	65.0	53.0	10.4	0.0	0.0	2.1	3.8	SW	9.0	晴	快晴
22	1012	29.6	33.2	26.5	67.0	53.0	10.7	0.0	0.0	1.9	3.5	SSW	8.0	快晴	晴
23	1011	29.9	33.0	27.1	67.0	51.0	10.7	0.0	0.0	1.7	3.7	SSW	7.8	晴	晴
24	1011	29.9	33.8	27.2	65.0	52.0	10.6	0.0	0.0	1.9	3.3	SSE	7.4	晴	晴後一時曇
25	1012	29.6	33.7	27.0	60.0	42.0	10.7	0.0	0.0	2.1	4.8	S	9.2	晴	晴
26	1013	29.0	33.0	26.0	65.0	46.0	10.0	0.0	0.0	1.9	3.6	WSW	7.2	晴後一時薄曇	晴一時曇
27	1013	29.6	34.1	26.7	64.0	46.0	6.8	0.0	0.0	1.5	3.0	SW	6.0	曇後時々晴	晴一時曇
28	1012	30.0	34.4	27.2	59.0	42.0	11.1	0.0	0.0	1.9	3.2	SW	8.6	晴時々薄曇	晴後一時薄曇
29	1011	29.1	32.5	26.5	67.0	55.0	8.4	0.0	0.0	2.0	4.8	S	12.2	晴後曇	晴時々曇
30	1009	29.0	33.0	26.4	70.0	51.0	6.8	0.0	0.0	1.8	3.5	SSW	9.4	曇一時晴	晴
31	1011	29.3	34.2	26.3	70.0	45.0	9.9	0.0	0.0	1.7	3.5	SW	8.6	晴一時曇	晴一時薄曇
上旬	1009	29.4	33.2	26.6	68.4		95.1	0.5		2.1					
中旬	1009	29.4	33.0	26.5	69.4		83.5	4.0		2.4					
下旬	1012	29.6	33.5	26.8	65.4		106.1	0.0		1.9					
月	1010	29.5	33.2	26.6	67.6		284.7	4.5		2.1					

観測所：広島市中野東気象観測所

日付	気温 平均 ℃	気温 最高 ℃	気温 最低 ℃	降水量 mm	降水量 1時間最大mm
1	29.7	34.2	25.6	0.0	0.0
2	29.9	34.7	25.2	0.0	0.0
3	30.3	35.3	26.1	0.0	0.0
4	30.9	35.0	26.7	0.0	0.0
5	30.0	34.7	26.5	0.0	0.0
6	29.8	34.6	25.1	0.0	0.0
7	28.7	33.3	25.4	2.0	1.5
8	28.7	33.6	24.0	0.0	0.0
9	28.4	34.0	24.2	0.0	0.0
10	29.5	34.4	26.5	0.0	0.0
11	28.9	33.5	24.8	0.5	0.5
12	30.4	34.6	26.8	0.0	0.0
13	28.5	31.7	25.6	0.0	0.0
14	29.7	33.8	26.4	0.0	0.0
15	30.1	34.3	25.9	0.0	0.0
16	30.3	35.4	25.4	0.0	0.0
17	30.0	35.2	25.0	0.0	0.0
18	31.1	36.7	25.8	0.0	0.0
19	31.4	36.7	26.2	0.0	0.0
20	31.2	36.7	26.1	0.0	0.0
21	30.5	35.4	26.2	0.0	0.0
22	30.3	36.0	24.7	0.0	0.0
23	30.6	36.0	25.6	0.0	0.0
24	30.3	35.6	25.6	0.0	0.0
25	29.7	35.1	25.2	0.0	0.0
26	29.1	34.1	24.2	0.0	0.0
27	29.8	35.9	25.1	0.0	0.0
28	29.8	35.6	24.6	0.0	0.0
29	29.2	33.9	24.2	0.0	0.0
30	29.2	33.5	25.5	0.0	0.0
31	29.9	35.5	25.3	0.0	0.0
上旬	29.6	34.4	25.5	2.0	
中旬	30.2	34.9	25.8	0.5	
下旬	29.9	35.1	25.1	0.0	
月	29.9	34.8	25.5	2.5	

観測所：広島市大町気象観測所

日付	気温 平均 ℃	気温 最高 ℃	気温 最低 ℃	降水量 mm	降水量 1時間最大mm
1	30.2	34.6	26.9	0.0	0.0
2	30.5	35.0	25.8	0.0	0.0
3	31.3	36.7	26.9	0.0	0.0
4	31.8	36.3	27.6	0.0	0.0
5	31.3	35.8	28.4	0.0	0.0
6	30.8	35.7	26.1	0.0	0.0
7	30.0	35.1	25.8	0.5	0.5
8	29.6	34.8	24.7	0.0	0.0
9	28.8	35.1	24.8	0.5	0.5
10	29.8	34.9	27.0	0.0	0.0
11	28.6	32.3	26.1	27.0	8.0
12	30.1	35.2	26.9	0.0	0.0
13	28.4	30.9	25.4	0.0	0.0
14	29.5	33.2	27.0	0.0	0.0
15	29.9	34.2	26.8	0.0	0.0
16	30.4	34.6	26.2	0.0	0.0
17	30.4	35.3	25.6	0.0	0.0
18	31.6	37.0	26.3	0.0	0.0
19	32.0	38.1	26.7	0.0	0.0
20	31.8	37.5	26.9	0.0	0.0
21	31.1	37.1	26.7	0.0	0.0
22	31.1	36.8	26.1	0.0	0.0
23	31.2	36.2	26.8	0.0	0.0
24	31.1	36.1	26.7	0.0	0.0
25	30.4	35.3	26.6	0.0	0.0
26	29.7	34.5	25.0	0.0	0.0
27	30.6	35.9	26.4	0.0	0.0
28	31.0	37.3	25.7	0.0	0.0
29	30.1	35.6	25.6	0.0	0.0
30	30.1	34.6	27.3	0.0	0.0
31	30.5	36.6	26.2	0.0	0.0
上旬	30.4	35.4	26.4	1.0	
中旬	30.3	34.8	26.4	27.0	
下旬	30.6	36.0	26.3	0.0	
月	30.4	35.4	26.4	28.0	

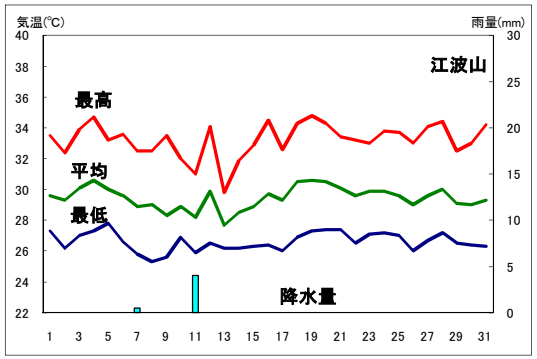

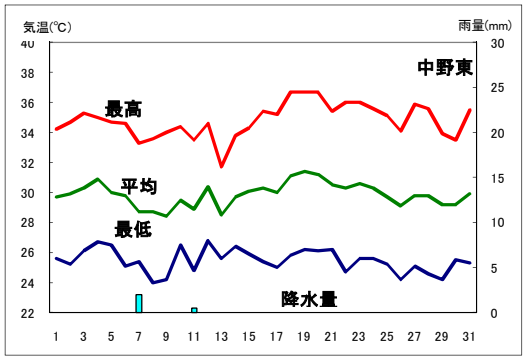

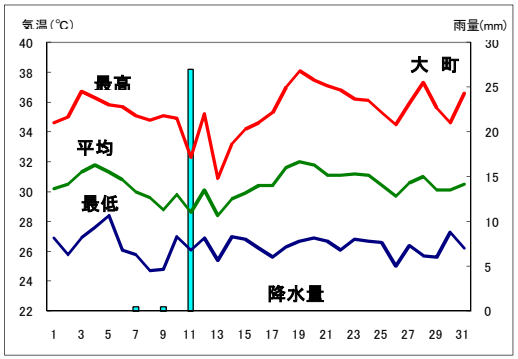

江波山風向別頻度

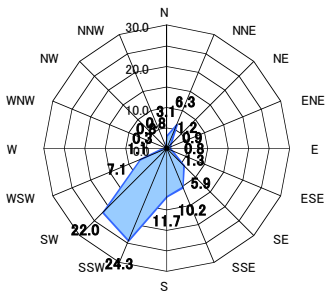

階級別	気温(℃) 最高＜0（真冬日）	平均＜0	最低＜0（冬日）	最高≧25（夏日）	最低≧25（熱帯夜）	最高≧30（真夏日）	最高≧35（猛暑日）	日降水量(mm) ≧0.5	≧1.0	≧10.0	≧30.0	日最大風速(m/s) ≧10	≧15	≧30
日数(江波山)	0	0	0	31	31	30	0	2	1	0	0	1	0	0
日数(中野東)	0	0	0	31	24	31	15	2	1	0	0			
日数(大　町)	0	0	0	31	29	31	21	3	1	1	0			

静穏：2.0%

○観測所について
広島市江波山気象館気象観測所：広島市中区江波南1丁目
広島市中野東観測所：広島市安芸区中野5丁目
広島市大町気象観測所：広島市安佐南区大町東3丁目

○観測値について
観測値の－は、機器障害等の理由により欠測したことを示しています。
江波山の日照の観測はバイメタル式日照計を使用しています。使用している測器の仕様上、気象台が発表している値との間に器差が生じる

※このデータは速報値です、後日修正される場合があります。
※この様式は、随時変更する場合があります。
※掲載のデータを利用したことによる損害等については責任を負いかねますのでご了承ください。