

データは随時更新しますが、都合により、更新が遅れることがあります。

観測所：広島市江波山気象館気象観測所

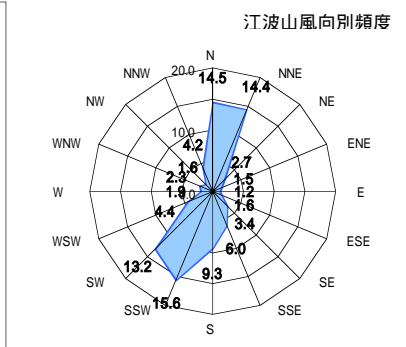
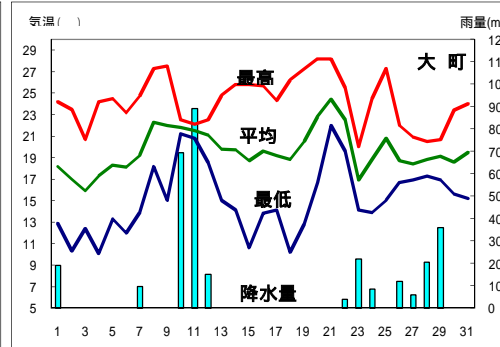
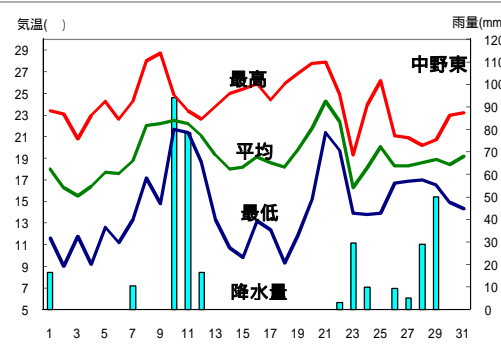
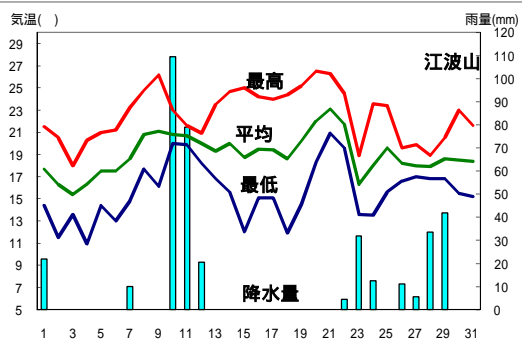
日付	平均気圧 hPa	気温			相対湿度		日照 h	降水量			風速				天	
		平均	最高	最低	平均	最小		1時間	平均	最大	最大	(広島地方気象台での観測)		気		
					%	%		最大mm	m/s	m/s	m/s	風向	瞬間m/s	日	夜	
1	1003	17.7	21.5	14.4	74.0	31.0	3.6	22.0	7.0	2.7	5.3	SW	12.3	雨後曇	晴一時曇	
2	1008	16.3	20.5	11.5	56.0	39.0	9.8	0.0	0.0	2.2	4.4	SW	9.4	晴	曇時々晴	
3	1009	15.4	18.0	13.6	64.0	46.0	0.9	0.0	0.0	2.0	4.2	NNE	8.2	曇後一時雨	曇後晴	
4	1011	16.3	20.3	10.9	62.0	39.0	8.6	0.0	0.0	2.0	4.4	N	8.4	晴後曇	曇	
5	1013	17.5	21.0	14.4	50.0	37.0	8.9	0.0	0.0	2.6	4.6	NNE	7.8	薄曇後晴	晴	
6	1013	17.5	21.2	13.0	62.0	44.0	7.5	0.0	0.0	1.9	3.2	W	5.2	曇	曇後時々晴	
7	1008	18.6	23.2	14.8	77.0	51.0	5.5	10.0	3.0	2.1	3.3	N	7.2	曇時々晴後一時雨、雷を伴う	曇時々雨	
8	1010	20.8	24.8	17.7	80.0	65.0	8.0	0.0	0.0	1.7	4.6	NNE	7.9	晴時々曇	晴一時薄曇	
9	1011	21.1	26.2	16.1	69.0	51.0	9.2	0.0	0.0	2.6	4.5	SSW	11.4	晴後曇	曇後雨	
10	1006	20.8	23.0	20.0	99.0	93.0	1.3	109.5	16.5	2.1	4.2	SSE	9.6	大雨	大雨	
11	1002	20.7	21.6	19.9	100.0	100.0	0.0	79.0	10.0	2.2	4.3	S	10.0	大雨	雨後一時曇	
12	998	20.0	20.9	18.2	98.0	83.0	0.2	20.5	7.5	1.5	2.7	WSW	7.0	雨時々曇	曇後一時晴	
13	1001	19.3	23.5	16.8	52.0	24.0	10.1	0.0	0.0	3.5	5.1	S	10.8	晴一時薄曇	晴後一時薄曇	
14	1007	20.0	24.7	15.6	39.0	24.0	11.9	0.0	0.0	4.0	7.3	WNW	18.5	晴	晴	
15	1013	18.7	25.0	12.0	49.0	31.0	10.4	0.0	0.0	2.6	3.8	SSE	9.6	薄曇一時晴	薄曇	
16	1011	19.5	24.2	15.1	56.0	37.0	7.9	0.0	0.0	1.6	3.8	SSE	7.0	薄曇	薄曇	
17	1008	19.4	24.0	15.1	52.0	30.0	10.5	0.0	0.0	2.4	4.3	NNE	10.2	晴一時雨、雷を伴う	晴	
18	1013	18.6	24.4	11.9	44.0	34.0	11.9	0.0	0.0	2.3	4.1	N	7.1	快晴	晴	
19	1015	20.2	25.2	14.5	56.0	41.0	11.0	0.0	0.0	2.5	4.7	S	9.0	晴	晴後曇	
20	1012	22.0	26.5	18.3	64.0	52.0	8.8	0.0	0.0	1.8	3.8	SW	8.5	曇後晴	曇一時晴	
21	1009	23.1	26.3	20.9	78.0	63.0	6.4	0.0	0.0	2.4	4.1	SSW	10.7	曇時々晴	曇時々雨	
22	1008	21.7	24.5	19.6	74.0	46.0	6.9	4.5	4.0	3.5	8.0	N	12.8	曇後一時晴	曇時々雨	
23	1011	16.3	18.9	13.6	80.0	55.0	2.6	32.0	6.0	4.3	6.3	ENE	13.6	雨一時曇	雨後一時曇	
24	1012	18.0	23.6	13.5	74.0	52.0	8.3	12.5	3.5	3.2	5.8	E	11.5	曇時々晴	薄曇	
25	1013	19.6	23.4	15.6	68.0	53.0	8.9	0.0	0.0	2.4	3.8	NNE	8.5	曇	曇	
26	1012	18.2	19.6	16.6	81.0	65.0	0.4	11.0	2.5	1.9	3.6	NNE	8.2	曇後雨	曇一時雨	
27	1010	18.0	19.9	17.0	91.0	74.0	0.1	5.5	1.0	1.4	2.4	N	4.7	雨時々曇	雨一時曇	
28	1009	17.9	18.9	16.8	100.0	99.0	0.0	33.5	4.0	1.3	2.4	NNE	4.6	雨	雨	
29	1000	18.6	20.5	16.8	88.0	68.0	0.0	42.0	7.0	5.9	11.4	N	24.6	大雨	雨後曇一時晴	
30	1005	18.5	23.0	15.5	62.0	46.0	9.3	0.0	0.0	5.5	8.2	N	17.2	曇後晴	曇	
31	1007	18.4	21.6	15.2	69.0	58.0	6.1	0.0	0.0	2.4	5.2	NNE	8.6	曇	曇後時々雨	
上旬	1009	18.2	22.0	14.6	69.3		63.3	141.5		2.2						
中旬	1008	19.8	24.0	15.7	61.0		82.7	99.5		2.4						
下旬	1009	18.9	21.8	16.5	78.6		49.0	141.0		3.1						
月	1009	19.0	22.6	15.6	69.9		195.0	382.0		2.6						

観測所：広島市中野東気象観測所

日付	気温			降水量	
	平均	最高	最低	1時間	最大
	mm	mm	mm	mm	mm
1	18.0	23.4	11.6	16.5	4.5
2	16.3	23.1	9.0	0.0	0.0
3	15.5	20.8	11.8	0.0	0.0
4	16.4	23.0	9.2	0.0	0.0
5	17.7	24.3	12.6	0.0	0.0
6	17.6	22.6	11.2	0.0	0.0
7	18.8	24.3	13.3	10.5	4.0
8	22.0	28.0	17.2	0.0	0.0
9	22.2	28.7	14.8	0.0	0.0
10	22.5	24.9	21.7	94.0	22.0
11	22.2	23.4	21.4	78.5	9.0
12	21.1	22.6	18.6	16.5	9.0
13	19.3	23.8	13.3	0.0	0.0
14	18.0	25.0	10.7	0.0	0.0
15	18.2	25.4	9.8	0.0	0.0
16	19.1	25.9	13.2	0.0	0.0
17	18.6	24.4	12.4	0.0	0.0
18	18.2	25.9	9.3	0.0	0.0
19	19.8	26.8	11.9	0.0	0.0
20	21.8	27.8	15.2	0.0	0.0
21	24.3	27.9	21.4	0.0	0.0
22	22.4	24.9	19.7	3.0	1.5
23	16.3	19.3	13.9	29.5	7.0
24	18.1	23.9	13.8	10.0	3.0
25	20.1	26.2	13.9	0.0	0.0
26	18.3	21.1	16.7	9.5	2.5
27	18.3	20.9	16.9	5.0	2.0
28	18.6	20.2	17.0	29.0	3.5
29	18.9	20.7	16.5	50.0	6.5
30	18.4	23.0	14.9	0.0	0.0
31	19.2	23.2	14.3	0.0	0.0
上旬	18.7	24.3	13.2	121.0	
中旬	19.6	25.1	13.6	95.0	
下旬	19.4	22.8	16.3	136.0	
月	19.2	24.0	14.4	352.0	

観測所：広島市大町気象観測所

日付	気温			降水量	
	平均	最高	最低	1時間	最大
	mm	mm	mm	mm	mm
1	18.2	24.2	12.9	19.0	6.0
2	17.0	23.5	10.3	0.0	0.0
3	15.9	20.7	12.4	0.0	0.0
4	17.3	24.2	10.1	0.0	0.0
5	18.3	24.5	13.3	0.0	0.0
6	18.1	23.2	12.0	0.0	0.0
7	19.2	24.7	13.9	9.5	8.5
8	22.3	27.3	18.2	0.0	0.0
9	22.0	27.5	15.0	0.0	0.0
10	21.8	22.5	21.2	69.5	11.0
11	21.5	22.1	20.8	89.0	13.0
12	21.1	22.5	18.5	15.0	4.0
13	19.8	24.8	15.0	0.0	0.0
14	19.7	25.8	14.1	0.0	0.0
15	18.7	25.8	10.6	0.0	0.0
16	19.6	25.7	13.8	0.0	0.0
17	19.2	24.3	14.1	0.0	0.0
18	18.8	26.2	10.2	0.0	0.0
19	20.5	27.2	12.8	0.0	0.0
20	22.8	28.2	16.7	0.0	0.0
21	24.4	28.2	22.0	0.0	0.0
22	22.5	25.5	19.6	4.0	3.5
23	16.9	20.0	14.1	22.0	4.0
24	18.8	24.5	13.9	8.5	4.0
25	20.8	27.3	15.0	0.0	0.0
26	18.7	22.0	16.7	12.0	3.0
27	18.4	20.9	16.9	6.0	1.5
28	18.8	20.5	17.3	20.5	3.0
29	19.1	20.7	16.9	36.0	6.0
30	18.6	23.4	15.6	0.0	0.0
31	19.5	24.0	15.2	0.0	0.0
上旬	19.0	24.2	13.9	98.0	
中旬	20.2	25.3	14.7	104.0	
下旬	19.7	23.4	16.7	109.0	
月	19.6	24.3	15.1	311.0	



階級別	気温(°C)					日降水量(mm)				日最大風速(m/s)				
	最高<0 (真冬日)	平均<0	最低<0 (冬日)	最高25 (夏日)	最低25 (熱帯夜)	最高30 (真夏日)	最高35 (猛夏日)	0.5	1.0	10.0	30.0	10	15	30
日数(江波山)	0	0	0	5	0	0	0	12	12	10	5	1	0	0
日数(中野東)	0	0	0	10	0	0	0	12	12	9	3			
日数(大町)	0	0	0	11	0	0	0	12	12	8	3			

このデータは速報値です、後日修正される場合があります。
この様式は、随時変更する場合があります。
掲載のデータを利用したことによる損害等については責任を負いかねますのでご了承ください。

観測所について
広島市江波山気象館気象観測所: 広島市中区江波南1丁目
広島市中野東観測所: 広島市安芸区中野5丁目
広島市大町気象観測所: 広島市安芸南区大町東3丁目

静穏: 2.3%

観測値の - は、機器障害等の理由により欠測したことを示しています。
江波山の日照の観測はバイメタル式日照計を使用しています。使用している測器の仕様上、気象台が発表している値との間に器差が生じる