

広島市気象観測月報 平成23年7月 (速報値)

データは随時更新しますが、都合により、更新が遅れることがあります。

観測所：広島市江波山気象観測所

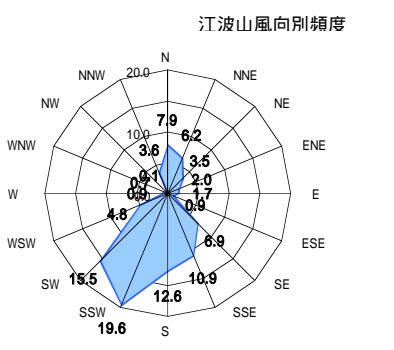
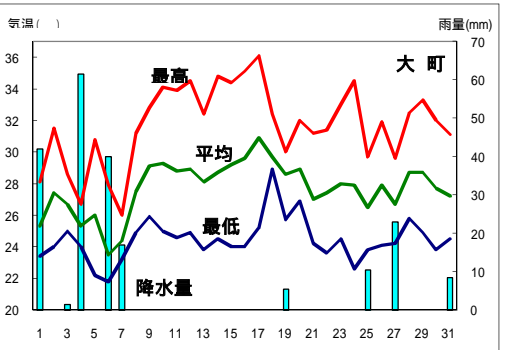
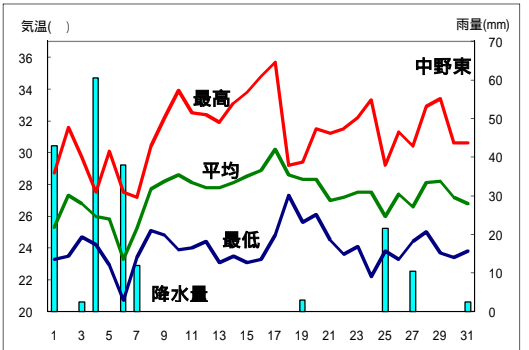
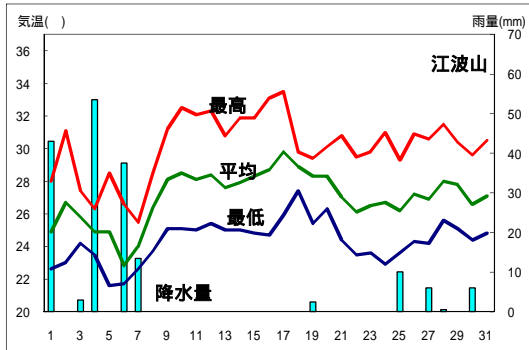
日付	平均気圧		気温			相対湿度		日照 h	降水量 mm	1時間 最大mm	風速			天	
	hPa	平均	最高	最低	平均 %	最大 %	平均 m/s				最大 m/s	風向	瞬間 m/s	(広島地方気象台での観測)	
														昼	夜
1	1003	24.9	28.0	22.6	92.0	73.0	3.0	43.0	11.0	2.1	4.1	SSE	7.4	曇時々雨	曇
2	1001	26.7	31.1	23.0	82.0	63.0	10.1	0.0	0.0	2.6	5.7	SSE	9.0	曇後晴	曇一時晴
3	1001	25.8	27.4	24.2	88.0	77.0	2.0	3.0	1.5	1.6	2.9	SSE	5.4	曇一時雨	曇後一時雨
4	999	24.9	26.3	23.5	88.0	73.0	0.0	53.5	14.0	2.9	5.2	S	10.8	雨時々曇、雷を伴う	曇一時雨
5	1001	24.9	28.5	21.6	80.0	63.0	9.2	0.0	0.0	1.6	2.9	WSW	7.6	曇一時晴	曇一時薄曇
6	1000	22.8	26.6	21.7	94.0	70.0	1.8	37.5	14.0	1.3	3.1	NNE	7.5	曇後雨	雨
7	1003	24.0	25.5	22.6	98.0	91.0	0.0	13.5	5.0	2.0	3.8	SSW	11.0	雨後一時曇	曇
8	1007	26.0	28.5	23.7	87.0	73.0	6.7	0.0	0.0	2.0	4.7	S	11.2	曇	曇後一時晴
9	1010	28.1	31.2	25.1	72.0	55.0	10.3	0.0	0.0	2.4	3.8	SSE	9.0	曇時々晴	曇
10	1011	28.5	32.5	25.1	66.0	45.0	10.2	0.0	0.0	1.8	3.6	SSE	8.3	曇後時々晴	晴
11	1011	28.1	32.1	25.0	69.0	50.0	10.7	0.0	0.0	1.9	3.3	SW	7.2	晴一時曇	晴時々曇
12	1011	28.4	32.3	25.4	66.0	49.0	9.8	0.0	0.0	2.1	7.3	SSE	12.2	晴一時曇	曇時々晴
13	1011	27.6	30.8	25.0	68.0	56.0	8.2	0.0	0.0	2.0	4.0	S	9.2	曇	曇後晴
14	1010	27.9	31.9	25.0	66.0	45.0	11.5	0.0	0.0	1.7	3.0	SSW	8.8	晴	晴
15	1010	28.3	31.9	24.8	65.0	50.0	12.8	0.0	0.0	1.9	3.3	SSW	7.8	晴	快晴
16	1007	28.7	33.1	24.7	64.0	47.0	12.5	0.0	0.0	2.1	3.1	SW	6.6	晴	晴後曇
17	1004	29.8	33.5	25.9	62.0	51.0	10.6	0.0	0.0	1.7	4.0	S	8.0	晴	曇一時晴
18	999	28.9	29.8	27.4	62.0	57.0	3.5	0.0	0.0	4.9	7.5	ENE	17.9	曇一時雨	曇一時雨
19	983	28.3	29.4	25.4	62.0	55.0	0.3	2.5	2.0	8.3	10.5	NNE	23.4	曇一時雨	曇
20	989	28.3	30.1	26.3	59.0	53.0	8.2	0.0	0.0	6.6	10.4	NNW	21.3	曇後一時晴	晴後曇
21	1000	27.0	30.8	24.4	59.0	47.0	9.8	0.0	0.0	4.6	7.3	N	13.0	曇一時晴	晴後曇
22	1003	26.1	29.5	23.5	65.0	53.0	9.9	0.0	0.0	2.5	4.1	N	7.8	晴一時曇	曇一時晴
23	1004	26.5	29.8	23.6	68.0	54.0	10.5	0.0	0.0	1.7	3.6	SSW	7.4	晴一時曇	晴後一時薄曇
24	1006	26.7	31.0	22.9	63.0	40.0	9.4	0.0	0.0	2.1	3.9	NNE	8.2	晴一時薄曇	晴後曇一時雨、雷を伴う
25	1009	26.2	29.3	23.6	80.0	61.0	6.1	10.0	6.5	1.9	3.5	SSE	5.8	雨後曇一時晴、雷を伴う	曇
26	1011	27.2	30.9	24.3	75.0	54.0	8.1	0.0	0.0	1.6	3.2	SW	7.0	薄曇	曇後一時雨
27	1012	26.9	30.6	24.2	79.0	64.0	5.4	6.0	3.0	2.2	3.2	S	8.4	雨後曇	曇後時々雨
28	1010	28.0	31.5	25.6	76.0	56.0	9.0	0.5	0.5	1.9	3.5	SSW	7.6	薄曇一時晴	曇
29	1006	27.8	30.4	25.1	73.0	61.0	9.4	0.0	0.0	1.8	3.7	SW	7.6	薄曇後一時晴	晴
30	1003	26.6	29.6	24.4	77.0	65.0	6.4	6.0	6.0	1.8	4.9	W	8.0	晴後薄曇	晴時々薄曇
31	1003	27.1	30.5	24.8	74.0	58.0	6.7	0.0	0.0	1.4	2.4	N	6.6	曇	曇一時晴
上月	1004	25.7	28.6	23.3	84.7		53.3	150.5		2.0					
中旬	1004	28.4	31.5	25.5	64.3		88.1	2.5		3.3					
下旬	1006	26.9	30.4	24.2	71.7		90.7	22.5		2.1					
月	1004	27.0	30.1	24.3	73.5		232.1	175.5		2.5					

観測所：広島市中野東気象観測所

日付	気温			降水量 mm	1時間 最大mm
	平均	最高	最低		
	1	25.3	28.7		
2	27.3	31.6	23.5	0.0	0.0
3	26.8	29.7	24.7	2.5	2.0
4	26.0	27.5	24.2	60.5	13.5
5	25.8	30.1	22.9	0.0	0.0
6	23.3	27.5	20.7	38.0	8.5
7	25.2	27.2	23.4	12.0	4.0
8	27.7	30.4	25.1	0.0	0.0
9	28.2	32.2	24.8	0.0	0.0
10	28.6	33.9	23.9	0.0	0.0
11	28.1	32.5	24.0	0.0	0.0
12	27.8	32.4	24.4	0.0	0.0
13	27.8	31.9	23.1	0.0	0.0
14	28.1	33.1	23.5	0.0	0.0
15	28.5	33.8	23.1	0.0	0.0
16	28.9	34.8	23.3	0.0	0.0
17	30.2	35.7	24.8	0.0	0.0
18	28.6	29.2	27.3	0.0	0.0
19	28.3	29.4	25.6	3.0	2.5
20	28.3	31.5	26.1	0.0	0.0
21	27.0	31.2	24.5	0.0	0.0
22	27.2	31.5	23.6	0.0	0.0
23	27.5	32.2	24.1	0.0	0.0
24	27.5	33.3	22.2	0.0	0.0
25	26.0	29.2	23.8	21.5	18.0
26	27.4	31.3	23.3	0.0	0.0
27	26.6	30.4	24.4	10.5	4.0
28	28.1	32.9	25.0	0.0	0.0
29	28.2	33.4	23.7	0.0	0.0
30	27.2	30.6	23.4	0.0	0.0
31	26.8	30.6	23.8	2.5	1.5
上月	26.4	29.9	23.7	156.0	
中旬	28.5	32.4	24.5	3.0	
下旬	27.2	31.5	23.8	34.5	
月	27.4	31.3	24.0	193.5	

観測所：広島市大町気象観測所

日付	気温			降水量 mm	1時間 最大mm
	平均	最高	最低		
	1	25.3	28.1		
2	27.4	31.5	24.0	0.0	0.0
3	26.7	28.6	25.0	1.5	0.5
4	25.3	26.7	24.0	61.5	29.0
5	26.0	30.8	22.2	0.0	0.0
6	23.5	27.9	21.8	40.0	9.0
7	24.4	26.0	23.2	17.0	5.0
8	27.5	31.2	24.9	0.0	0.0
9	29.1	32.8	25.9	0.0	0.0
10	29.3	34.1	25.0	0.0	0.0
11	28.8	33.9	24.6	0.0	0.0
12	28.9	34.5	24.9	0.0	0.0
13	28.1	32.4	23.8	0.0	0.0
14	28.7	34.8	24.5	0.0	0.0
15	29.2	34.4	24.0	0.0	0.0
16	29.6	35.1	24.0	0.0	0.0
17	30.9	36.1	25.2	0.0	0.0
18	29.7	32.4	28.9	0.0	0.0
19	28.6	30.0	25.7	5.5	4.0
20	28.9	32.0	26.9	0.0	0.0
21	27.0	31.2	24.2	0.0	0.0
22	27.4	31.4	23.6	0.0	0.0
23	28.0	33.0	24.5	0.0	0.0
24	27.9	34.5	22.6	0.0	0.0
25	26.5	29.7	23.8	10.5	8.0
26	27.9	31.9	24.1	0.0	0.0
27	26.7	29.6	24.2	23.0	8.5
28	28.7	32.5	25.8	0.0	0.0
29	28.7	33.3	24.9	0.0	0.0
30	27.7	32.0	23.8	0.0	0.0
31	27.2	31.1	24.5	8.5	8.5
上月	26.5	29.8	23.9	162.0	
中旬	29.1	33.6	25.3	5.5	
下旬	27.6	31.8	24.2	42.0	
月	27.7	31.7	24.4	209.5	



階級別	気温()					日降水量(mm)				日最大風速(m/s)				
	最高<0 (真冬日)	平均<0	最低<0 (冬日)	最高 25 (夏日)	最低 25 (熱帯夜)	最高 30 (真夏日)	最高 35 (猛暑日)	0.5	1.0	10.0	30.0	10	15	30
日数(江波山)	0	0	0	31	12	18	0	10	9	5	3	2	0	0
日数(中野東)	0	0	0	31	5	23	1	9	9	6	3			
日数(大町)	0	0	0	31	8	24	2	9	9	6	3			

このデータは速報値です、後日修正される場合があります。
この様式は、随時変更する場合があります。
掲載のデータを利用したことによる損害等については責任を負いかねますのでご了承ください。

観測所について
 広島市江波山気象観測所：広島市中区江波南1丁目
 広島市中野東観測所：広島市安芸区中野5丁目
 広島市大町気象観測所：広島市安芸南区大町東3丁目
 観測値について
 観測値の - は、機器障害等の理由により欠測したことを示しています。
 江波山の日照の観測はバイメタル式日照計を使用しています。使用している測器の仕様上、気象台が発表している値との間に器差が生じる
 静塵：2.0%