

広島市気象観測月報 平成23年8月 (速報値)

編集・発行 広島市江波山気象館

データは随時更新しますが、都合により、更新が遅れることがあります。

観測所：広島市江波山気象館気象観測所

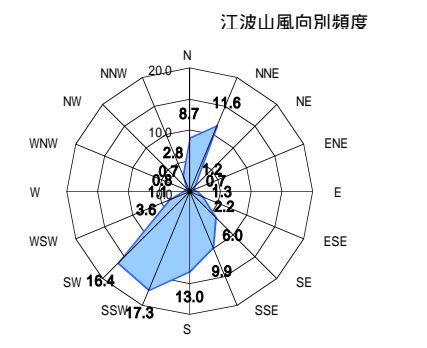
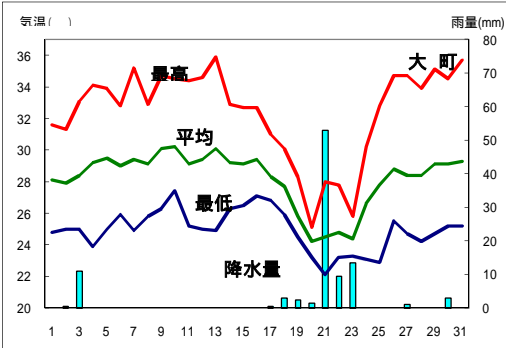
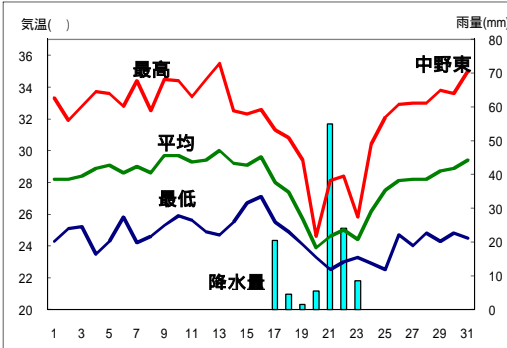
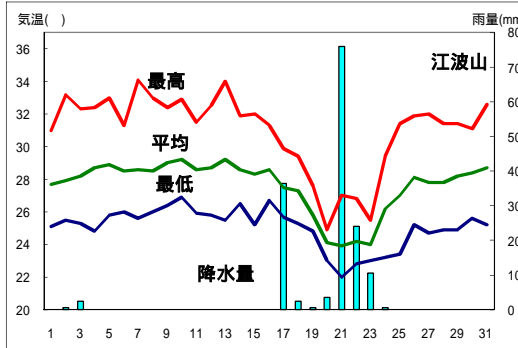
日付	平均気圧 hPa	気温			相対湿度		日照 h	降水量			風速			天	
		平均	最高	最低	平均	最小		1時間	最大	平均	最大	最大	瞬間	天	天
		hPa	°C	°C	%	%		mm	mm	m/s	m/s	m/s	m/s	風向	瞬間m/s
1	1005	27.7	31.0	25.1	72.0	56.0	7.1	0.0	0.0	1.8	2.8	SW	6.4	曇後一時晴	曇時々晴
2	1008	27.9	33.2	25.5	72.0	56.0	6.3	0.5	0.5	1.9	3.1	N	7.2	曇後一時晴	曇一時雨
3	1007	28.2	32.3	25.3	73.0	47.0	9.9	2.5	2.5	1.6	3.1	S	7.7	晴一時曇	晴一時曇
4	1006	28.7	32.4	24.8	61.0	45.0	11.4	0.0	0.0	2.4	3.8	NNE	6.8	晴	晴一時曇
5	1005	28.9	33.0	25.8	63.0	45.0	9.1	0.0	0.0	2.9	4.6	N	8.8	曇一時晴	曇一時雨
6	1007	28.5	31.3	26.0	70.0	57.0	5.3	0.0	0.0	1.4	3.1	SSE	5.8	曇	晴一時薄曇
7	1008	28.6	34.1	25.6	66.0	47.0	7.2	0.0	0.0	2.2	3.6	SSW	10.4	薄曇	薄曇
8	1008	28.5	33.0	26.0	69.0	50.0	7.3	0.0	0.0	1.9	4.7	SSE	8.0	薄曇	薄曇後時々晴
9	1008	29.0	32.4	26.4	70.0	55.0	8.7	0.0	0.0	2.0	3.3	SW	7.6	晴後一時薄曇	薄曇後一時晴
10	1007	29.2	32.9	26.9	70.0	56.0	7.6	0.0	0.0	1.9	3.5	SW	7.8	晴一時曇	晴後一時曇
11	1005	28.6	31.5	25.9	69.0	53.0	9.3	0.0	0.0	1.9	3.3	SW	8.8	晴一時曇	晴一時曇
12	1004	28.7	32.5	25.8	69.0	56.0	8.2	0.0	0.0	1.7	3.4	SW	8.8	晴時々曇	晴一時曇
13	1006	29.2	34.0	25.5	65.0	45.0	10.0	0.0	0.0	2.4	4.9	SSE	11.1	晴	晴後時々曇
14	1006	28.6	31.9	26.5	70.0	53.0	8.7	0.0	0.0	2.2	4.0	S	9.6	曇時々晴	曇
15	1005	28.3	32.0	25.2	70.0	55.0	6.5	0.0	0.0	2.8	4.9	S	12.0	曇後晴	曇一時晴
16	1004	28.6	31.3	26.7	69.0	56.0	7.5	0.0	0.0	3.0	4.8	S	10.0	曇時々晴一時雨	晴後一時曇
17	1003	27.5	29.9	25.7	81.0	71.0	3.0	36.5	24.5	2.0	3.3	SSE	8.8	雨後曇一時晴、雷を伴う	曇一時晴
18	1004	27.3	29.4	25.3	82.0	64.0	1.8	2.5	2.5	2.2	4.4	S	9.6	曇一時雨	曇一時雨
19	1007	25.8	27.6	24.8	77.0	61.0	2.9	0.5	0.5	1.7	5.5	N	9.0	曇後時々雨	曇
20	1007	24.1	24.9	23.0	84.0	73.0	0.1	3.5	3.0	1.8	3.4	N	6.2	雨時々曇	雨時々曇
21	1005	23.9	27.0	22.0	92.0	70.0	4.2	76.0	35.0	2.2	4.4	N	9.1	大雨後時々曇	曇時々雨
22	1006	24.2	26.8	22.8	92.0	69.0	3.2	24.0	12.0	1.2	3.2	SSW	7.4	曇後時々雨	雨一時曇
23	1006	24.0	25.5	23.0	98.0	84.0	0.1	10.5	2.0	0.8	1.9	W	3.3	雨一時曇	雨後一時曇
24	1008	26.2	29.4	23.2	81.0	58.0	6.6	0.5	0.5	1.4	3.1	SE	4.7	曇	晴一時曇
25	1009	27.0	31.4	23.4	78.0	56.0	8.5	0.0	0.0	2.6	4.2	SSE	8.6	曇時々晴	曇
26	1011	28.1	31.9	25.2	74.0	50.0	8.1	0.0	0.0	2.0	4.0	NNE	7.9	曇後晴	曇時々晴
27	1010	27.8	32.0	24.7	70.0	56.0	8.8	0.0	0.0	3.0	4.6	N	8.3	晴、雷を伴う	晴一時雨、雷を伴う
28	1010	27.8	31.4	24.9	71.0	56.0	7.6	0.0	0.0	2.4	4.2	NNE	7.4	晴時々曇	晴
29	1008	28.2	31.4	24.9	72.0	59.0	9.6	0.0	0.0	2.2	4.1	NNE	6.8	晴	晴後一時曇、雷を伴う
30	1005	28.4	31.1	25.6	70.0	60.0	9.3	0.0	0.0	2.4	4.5	NNE	7.3	薄曇	薄曇一時晴
31	1002	28.7	32.6	25.2	65.0	48.0	8.8	0.0	0.0	3.1	5.8	N	8.4	薄曇	曇
上月	1007	28.5	32.6	25.7	68.6		79.9	3.0		2.0					
中旬	1005	27.7	30.5	25.4	73.6		58.0	43.0		2.2					
下旬	1007	26.8	30.0	24.1	78.5		74.8	111.0		2.1					
月	1006	27.6	31.0	25.1	73.7		212.7	157.0		2.1					

観測所：広島市中野東気象観測所

日付	気温			降水量	
	平均	最高	最低	1時間	最大
	°C	°C	°C	mm	mm
1	28.2	33.3	24.3	0.0	0.0
2	28.2	31.9	25.1	0.0	0.0
3	28.4	32.8	25.2	0.0	0.0
4	28.9	33.7	23.5	0.0	0.0
5	29.1	33.6	24.3	0.0	0.0
6	28.6	32.8	25.8	0.0	0.0
7	29.0	34.4	24.2	0.0	0.0
8	28.6	32.5	24.6	0.0	0.0
9	29.7	34.5	25.3	0.0	0.0
10	29.7	34.4	25.9	0.0	0.0
11	29.3	33.4	25.6	0.0	0.0
12	29.4	34.5	24.9	0.0	0.0
13	30.0	35.5	24.7	0.0	0.0
14	29.2	32.5	25.5	0.0	0.0
15	29.1	32.3	26.7	0.0	0.0
16	29.6	32.6	27.1	0.0	0.0
17	28.0	31.3	25.5	20.5	18.5
18	27.4	30.8	24.9	4.5	3.5
19	25.7	29.4	24.1	1.5	1.0
20	23.9	24.6	23.3	5.5	3.0
21	24.6	28.1	22.5	55.0	24.5
22	25.0	28.4	23.0	24.0	18.0
23	24.4	25.8	23.3	8.5	1.0
24	26.2	30.4	22.9	0.0	0.0
25	27.5	32.1	22.5	0.0	0.0
26	28.1	32.9	24.7	0.0	0.0
27	28.2	33.0	24.0	0.0	0.0
28	28.2	33.0	24.8	0.0	0.0
29	28.7	33.8	24.3	0.0	0.0
30	28.9	33.6	24.8	0.0	0.0
31	29.4	35.0	24.5	0.0	0.0
上月	28.8	33.4	24.8	0.0	
中旬	28.2	31.7	25.2	32.0	
下旬	27.2	31.5	23.8	87.5	
月	28.0	32.2	24.6	119.5	

観測所：広島市大町気象観測所

日付	気温			降水量	
	平均	最高	最低	1時間	最大
	°C	°C	°C	mm	mm
1	28.1	31.6	24.8	0.0	0.0
2	27.9	31.3	25.0	0.5	0.5
3	28.4	33.1	25.0	11.0	10.5
4	29.2	34.1	23.9	0.0	0.0
5	29.5	33.9	25.0	0.0	0.0
6	29.0	32.8	25.9	0.0	0.0
7	29.4	35.2	24.9	0.0	0.0
8	29.1	32.9	25.8	0.0	0.0
9	30.1	34.7	26.3	0.0	0.0
10	30.2	34.5	27.4	0.0	0.0
11	29.1	34.4	25.2	0.0	0.0
12	29.4	34.6	25.0	0.0	0.0
13	30.1	35.9	24.9	0.0	0.0
14	29.2	32.9	26.3	0.0	0.0
15	29.1	32.7	26.5	0.0	0.0
16	29.4	32.7	27.1	0.0	0.0
17	28.3	31.0	26.8	0.5	0.5
18	27.7	30.1	25.9	3.0	3.0
19	25.8	28.3	24.5	2.5	1.0
20	24.2	25.1	23.2	1.5	1.0
21	24.5	28.0	22.1	53.0	20.0
22	24.8	27.8	23.2	9.5	2.5
23	24.4	25.8	23.3	13.5	2.5
24	26.6	30.2	23.1	0.0	0.0
25	27.8	32.8	22.9	0.0	0.0
26	28.8	34.7	25.5	0.0	0.0
27	28.4	34.7	24.7	1.0	1.0
28	28.4	33.9	24.2	0.0	0.0
29	29.1	35.1	24.7	0.0	0.0
30	29.1	34.5	25.2	3.0	2.0
31	29.3	35.7	25.2	0.0	0.0
上月	29.1	33.4	25.4	11.5	
中旬	28.2	31.8	25.5	7.5	
下旬	27.4	32.1	24.0	80.0	
月	28.2	32.4	25.0	99.0	



階級別	気温(°C)							日降水量(mm)				日最大風速(m/s)		
	最高<0 (真冬日)	平均<0	最低<0 (冬日)	最高25 (夏日)	最低25 (熱帯夜)	最高30 (真夏日)	最高35 (猛夏日)	0.5	1.0	10.0	30.0	10	15	30
日数(江波山)	0	0	0	30	20	23	0	10	7	4	2	0	0	0
日数(中野東)	0	0	0	30	10	26	2	7	7	3	1			
日数(大町)	0	0	0	31	17	26	4	11	9	3	1			

このデータは速報値です、後日修正される場合があります。
この様式は、随時変更する場合があります。
掲載のデータを利用したことによる損害等については責任を負いかねますのでご了承ください。

観測所について
 広島市江波山気象館気象観測所：広島市中区江波南1丁目
 広島市中野東観測所：広島市安芸区中野5丁目
 広島市大町気象観測所：広島市安佐南区大町東3丁目
 観測値について
 観測値の - は、機器障害等の理由により欠測したことを示しています。
 江波山の日照の観測はバイメタル式日照計を使用しています。使用している測器の仕様上、気象台が発表している値との間に器差が生じる