

広島市気象観測月報 平成23年11月 (速報値)

データは随時更新しますが、都合により、更新が遅れることがあります。

観測所：広島市江波山気象館気象観測所

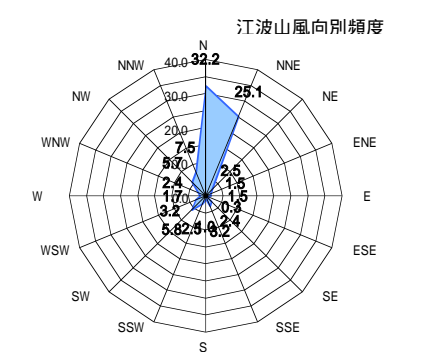
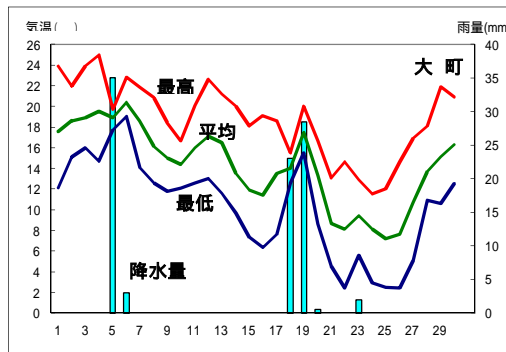
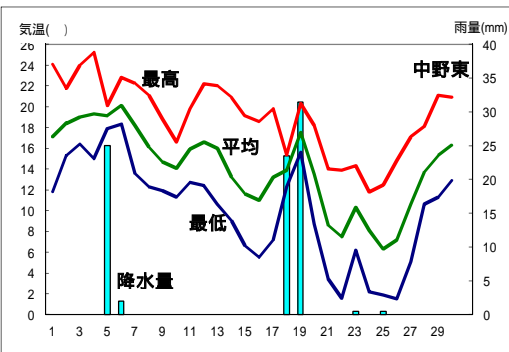
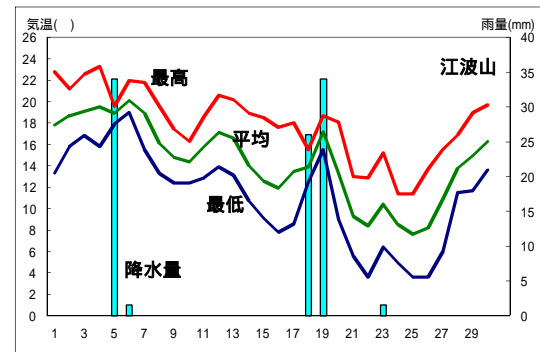
日付	気 温										相 対 湿 度				日照 h	降 水 量			風 速				天 気	
	平 均			最 高			最 低			平 均		最 小		日照		降 水 量	1時間 最大mm	平 均		最大 瞬間m/s	(広島地方気象台での観測)			
	hPa	平均	最高	最低	平均	最高	最低	平均	最大	m/s	m/s	風向	昼					夜						
1	1023	17.8	22.8	13.3	65.0	46.0	9.3	0.0	0.0	2.9	5.0	NNE	8.6	晴	晴後曇									
2	1022	18.7	21.2	15.8	71.0	58.0	0.8	0.0	0.0	2.1	3.9	NNE	6.3	曇	曇一時雨									
3	1022	19.1	22.6	16.8	74.0	56.0	2.6	0.0	0.0	2.5	3.7	N	6.4	曇後一時晴	晴									
4	1022	19.5	23.3	15.8	77.0	59.0	7.0	0.0	0.0	2.4	4.2	N	6.8	晴後一時曇	曇一時晴後一時雨									
5	1017	18.9	19.6	17.9	97.0	80.0	0.0	34.0	8.0	1.3	2.7	N	4.5	雨後一時曇	曇									
6	1013	20.1	22.0	19.0	92.0	72.0	1.4	1.5	0.5	1.8	4.9	NNW	8.1	雨時々曇	曇時々晴									
7	1014	18.9	21.8	15.5	64.0	49.0	6.6	0.0	0.0	3.8	6.2	N	11.2	曇時々晴	晴後一時曇									
8	1015	16.1	19.6	13.3	59.0	42.0	4.7	0.0	0.0	3.9	6.6	N	10.0	曇一時晴	曇									
9	1016	14.8	17.4	12.4	56.0	42.0	3.3	0.0	0.0	3.9	5.0	NNE	9.2	曇	曇									
10	1015	14.4	16.3	12.4	56.0	41.0	1.1	0.0	0.0	3.5	4.6	N	8.2	曇	曇時々雨									
11	1011	15.8	18.6	12.9	66.0	56.0	2.8	0.0	0.0	2.6	4.7	NNE	7.2	曇一時雨	曇									
12	1012	17.1	20.6	13.9	68.0	50.0	6.9	0.0	0.0	2.3	4.3	NNE	7.2	薄曇後一時晴	曇時々晴									
13	1013	16.6	20.2	13.1	64.0	43.0	5.0	0.0	0.0	2.5	4.1	N	8.0	晴時々曇	晴									
14	1016	14.0	18.9	10.7	61.0	37.0	6.3	0.0	0.0	2.4	5.0	NNW	10.0	晴	晴									
15	1023	12.6	18.5	9.1	58.0	34.0	6.2	0.0	0.0	2.8	7.0	NNW	12.9	晴	快晴									
16	1026	11.9	17.6	7.8	60.0	40.0	9.0	0.0	0.0	3.3	5.7	NNE	9.3	快晴	快晴									
17	1025	13.5	18.0	8.6	68.0	53.0	5.3	0.0	0.0	2.5	4.1	NNE	8.0	晴後曇	雨時々曇									
18	1017	13.9	15.5	12.5	94.0	74.0	0.0	26.0	4.0	1.6	3.1	N	7.2	雨	雨									
19	1003	17.2	18.7	15.5	100.0	100.0	0.3	34.0	7.0	1.7	4.2	N	6.6	雨後曇	曇一時雨後晴									
20	1014	13.3	18.1	9.0	48.0	32.0	8.2	0.0	0.0	3.1	6.1	NW	14.3	晴	晴後一時曇									
21	1024	9.3	13.0	5.6	49.0	34.0	5.9	0.0	0.0	2.3	5.8	NW	11.3	曇後晴	快晴									
22	1024	8.4	12.9	3.6	60.0	41.0	7.8	0.0	0.0	2.4	3.8	N	6.9	晴後一時薄曇	晴一時曇									
23	1015	10.4	15.2	6.4	69.0	35.0	1.6	1.5	1.0	3.6	6.2	WSW	13.8	曇時々雨後晴	晴後一時曇									
24	1019	8.5	11.4	4.9	46.0	32.0	7.1	0.0	0.0	3.7	8.0	NW	18.6	晴一時曇	晴									
25	1024	7.8	11.4	3.6	65.0	42.0	3.2	0.0	0.0	2.2	3.6	NNW	6.8	晴時々曇	晴一時曇									
26	1026	8.2	13.7	3.6	64.0	43.0	8.8	0.0	0.0	2.9	4.8	NNE	8.2	晴後一時曇	晴後一時曇									
27	1023	10.9	15.5	6.0	75.0	59.0	4.9	0.0	0.0	2.0	3.5	NNE	6.8	薄曇	曇									
28	1020	13.8	16.9	11.5	78.0	62.0	0.5	0.0	0.0	2.1	3.7	NNE	5.8	曇	曇後一時晴									
29	1018	15.0	19.0	11.7	74.0	57.0	4.5	0.0	0.0	2.1	4.1	N	6.2	曇	曇									
30	1014	16.3	19.7	13.6	75.0	58.0	2.9	0.0	0.0	2.5	8.2	N	15.9	曇一時晴	曇後時々雨									
上旬	1018	17.8	20.7	15.2	71.1		36.8	35.5		2.8														
中旬	1016	14.6	18.5	11.3	68.7		50.0	60.0		2.5														
下旬	1021	10.8	14.9	7.1	65.5		47.2	1.5		2.6														
月	1018	14.4	18.0	11.2	68.4		134.0	97.0		2.6														

観測所：広島市中野東気象観測所

日付	気 温			降 水 量	
	平均	最高	最低	mm	1時間 最大mm
	1	17.1	24.1	11.8	0.0
2	18.4	21.8	15.3	0.0	0.0
3	19.0	24.0	16.4	0.0	0.0
4	19.3	25.2	15.0	0.0	0.0
5	19.1	20.1	17.9	25.0	5.5
6	20.1	22.8	18.3	2.0	1.0
7	18.2	22.3	13.6	0.0	0.0
8	16.1	21.1	12.3	0.0	0.0
9	14.7	18.8	11.9	0.0	0.0
10	14.1	16.6	11.3	0.0	0.0
11	15.9	19.8	12.7	0.0	0.0
12	16.6	22.2	12.4	0.0	0.0
13	16.0	22.0	10.6	0.0	0.0
14	13.2	20.9	9.0	0.0	0.0
15	11.6	19.1	6.6	0.0	0.0
16	11.0	18.6	5.5	0.0	0.0
17	13.2	19.8	7.2	0.0	0.0
18	13.9	15.4	12.3	23.5	4.5
19	17.5	20.3	15.6	31.5	6.5
20	13.5	18.2	8.7	0.0	0.0
21	8.6	14.0	3.4	0.0	0.0
22	7.5	13.9	1.6	0.0	0.0
23	10.3	14.3	6.2	0.5	0.5
24	8.1	11.8	2.2	0.0	0.0
25	6.3	12.5	1.9	0.5	0.5
26	7.2	14.8	1.5	0.0	0.0
27	10.6	17.1	5.1	0.0	0.0
28	13.7	18.1	10.6	0.0	0.0
29	15.3	21.1	11.3	0.0	0.0
30	16.3	20.9	12.9	0.0	0.0
上旬	17.6	21.7	14.4	27.0	
中旬	14.2	19.6	10.1	55.0	
下旬	10.4	15.9	5.7	1.0	
月	14.1	19.1	10.0	83.0	

観測所：広島市大町気象観測所

日付	気 温			降 水 量	
	平均	最高	最低	mm	1時間 最大mm
	1	17.6	23.9	12.1	0.0
2	18.6	22.0	15.1	0.0	0.0
3	18.9	23.9	16.0	0.0	0.0
4	19.5	25.0	14.7	0.0	0.0
5	18.9	19.7	17.7	35.0	7.5
6	20.4	22.8	19.0	3.0	2.0
7	18.6	21.8	14.1	0.0	0.0
8	16.1	20.8	12.6	0.0	0.0
9	15.0	18.4	11.8	0.0	0.0
10	14.4	16.7	12.1	0.0	0.0
11	16.0	20.1	12.6	0.0	0.0
12	17.1	22.6	13.0	0.0	0.0
13	16.5	21.2	11.6	0.0	0.0
14	13.5	20.0	9.7	0.0	0.0
15	11.9	18.1	7.3	0.0	0.0
16	11.4	19.1	6.3	0.0	0.0
17	13.5	18.6	7.6	0.0	0.0
18	14.0	15.5	12.5	23.0	4.0
19	17.5	20.0	15.5	28.5	5.0
20	13.3	16.7	8.6	0.5	0.5
21	8.7	13.1	4.5	0.0	0.0
22	8.1	14.6	2.4	0.0	0.0
23	9.4	12.9	5.6	2.0	2.0
24	8.1	11.5	2.9	0.0	0.0
25	7.2	12.0	2.5	0.0	0.0
26	7.6	14.6	2.4	0.0	0.0
27	10.7	16.9	5.1	0.0	0.0
28	13.7	18.1	10.9	0.0	0.0
29	15.1	21.9	10.6	0.0	0.0
30	16.3	20.9	12.5	0.0	0.0
上旬	17.8	21.5	14.5	38.0	
中旬	14.5	19.2	10.5	52.0	
下旬	10.5	15.7	5.9	2.0	
月	14.3	18.8	10.3	92.0	



階級別	気温 ()					日降水量(mm)				日最大風速 (m/s)				
	最高 <0 (真冬日)	平均 <0	最低 <0 (冬日)	最高 25 (夏日)	最低 25 (熱帯夜)	最高 30 (真夏日)	最高 35 (猛暑日)	0.5	1.0	10.0	30.0	10	15	30
日数(江波山)	0	0	0	0	0	0	0	5	5	3	2	0	0	0
日数(中野東)	0	0	0	1	0	0	0	6	4	3	1			
日数(大町)	0	0	0	1	0	0	0	6	5	3	1			

観測所について
 広島市江波山気象館気象観測所：広島市中区江波南1丁目
 広島市中野東観測所：広島市安芸区中野5丁目
 広島市大町気象観測所：広島市安芸南区大町東3丁目

観測値について
 観測値の - は、機器障害等の理由により欠測したことを示しています。
 江波山の日照の観測はバイメタル式日照計を使用しています。使用している測器の仕様上、気象台が発表している値との間に器差が生じる

静聴：1.5%

このデータは速報値です、後日修正される場合があります。
 この様式は、随時変更する場合があります。
 掲載のデータを利用したことによる損害等については責任を負いかねますのでご了承ください。