

# 広島市気象観測月報 平成17年10月 (速報値)

編集・発行 広島市江波山気象館

データは随時更新しますが、都合により、更新が遅れることがあります。

観測所：広島市江波山気象館気象観測所

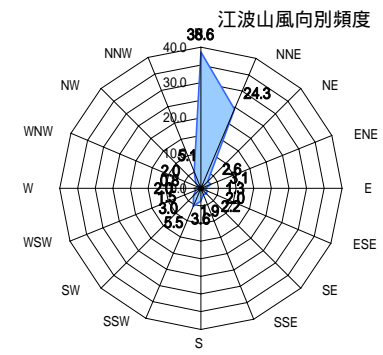
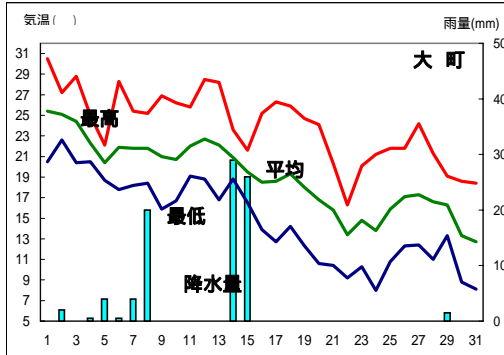
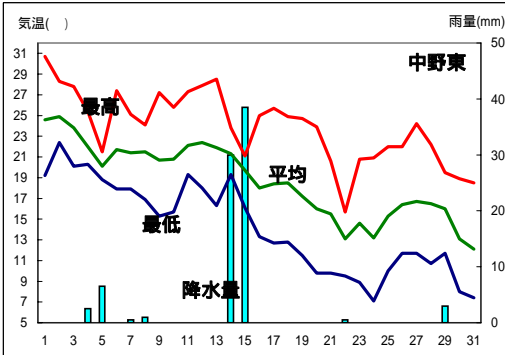
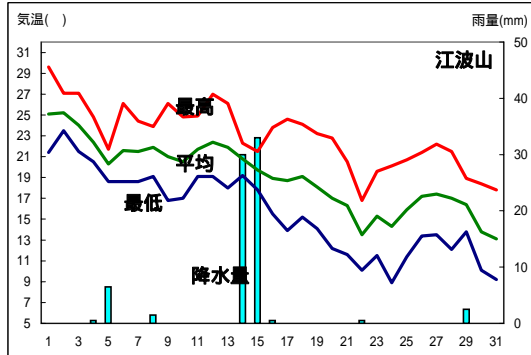
日付	気 温			相対湿度		日照	降 水 量	風 速				天			
	平均 hPa	平均	最高	最低	平均 %			最小 %	平均	最 大	瞬 間	風 向	天 (広島地方気象台観測)		
													最高	最低	昼
1	1015	25.1	<b>29.6</b>	21.4	64.0	48.0	9.0	0.0	0.0	2.0	4.6	SSE	7.8	晴一時曇	晴後曇
2	1012	<b>25.2</b>	27.1	<b>23.5</b>	73.0	67.0	1.7	0.0	0.0	2.8	5.6	NNE	8.4	曇時々雨	曇後一時晴
3	1013	24.0	27.1	21.5	60.0	43.0	6.3	0.0	0.0	2.8	5.5	N	9.1	曇一時晴	曇
4	1013	22.4	24.8	20.5	67.0	55.0	2.7	0.5	0.5	3.4	7.2	N	10.8	曇時々雨	雨時々曇
5	1014	20.3	21.7	18.6	77.0	70.0	0.0	6.5	3.5	2.3	3.8	N	6.6	曇時々雨	曇時々雨後晴
6	1014	21.6	26.1	18.6	69.0	45.0	9.7	0.0	0.0	2.8	5.4	SSE	8.0	晴時々薄曇	曇一時晴
7	1012	21.5	24.4	18.6	72.0	62.0	1.5	0.0	0.0	1.8	3.3	N	6.5	曇	曇時々雨
8	1011	21.9	23.9	19.1	72.0	55.0	0.2	1.5	1.5	3.0	5.6	N	9.7	曇	曇後晴
9	1016	21.0	26.1	16.8	59.0	39.0	8.4	0.0	0.0	4.4	6.0	N	10.6	晴	晴
10	1018	20.5	24.8	17.0	56.0	42.0	5.2	0.0	0.0	4.6	6.1	N	10.4	晴後曇	曇
11	1016	21.7	24.9	19.1	58.0	45.0	5.2	0.0	0.0	3.7	5.2	N	9.8	曇時々晴	晴時々曇
12	1016	22.4	27.0	19.1	59.0	46.0	9.8	0.0	0.0	3.3	5.0	NNE	8.2	晴	晴
13	1015	21.9	26.1	18.0	67.0	52.0	8.2	0.0	0.0	2.5	4.7	NNE	6.7	晴	晴後曇時々雨
14	1011	20.8	22.3	19.2	82.0	71.0	0.6	30.0	5.0	2.0	4.3	N	6.8	雨時々曇	大雨
15	1008	19.7	21.5	17.8	80.0	65.0	0.0	<b>33.0</b>	<b>13.5</b>	3.1	3.9	N	7.8	雨時々曇	晴
16	1011	18.9	23.8	15.5	57.0	31.0	10.1	0.5	0.5	3.2	5.2	N	9.9	快晴	快晴
17	1014	18.7	24.6	13.9	58.0	37.0	9.9	0.0	0.0	4.9	7.4	N	12.0	快晴	快晴
18	1017	19.1	24.1	15.2	51.0	36.0	9.3	0.0	0.0	<b>5.4</b>	7.6	NNE	13.4	快晴	快晴
19	1020	18.1	23.2	14.1	50.0	31.0	9.7	0.0	0.0	4.8	7.6	N	12.0	晴	快晴
20	1020	17.0	22.8	12.2	53.0	<b>29.0</b>	9.5	0.0	0.0	3.9	5.1	NNE	10.2	晴	快晴
21	1013	16.3	20.5	11.6	62.0	48.0	6.9	0.0	0.0	2.5	5.5	NNE	8.2	曇一時晴	曇後一時晴
22	1010	13.5	<b>16.8</b>	10.1	60.0	42.0	4.7	0.5	0.5	4.3	<b>8.7</b>	NNW	<b>16.7</b>	晴時々曇	晴時々雨
23	1012	15.3	19.6	11.5	55.0	37.0	4.5	0.0	0.0	2.6	6.4	NNW	11.7	曇後晴	晴
24	1015	14.3	20.1	<b>8.9</b>	59.0	34.0	8.3	0.0	0.0	2.9	5.2	W	8.4	晴	晴後時々曇
25	1019	15.9	20.7	11.4	61.0	45.0	7.0	0.0	0.0	2.6	4.1	N	6.3	晴後薄曇	薄曇後晴
26	1020	17.2	21.4	13.4	62.0	47.0	4.6	0.0	0.0	3.0	4.6	N	7.9	曇	曇後晴
27	1021	17.4	22.2	13.5	65.0	46.0	8.6	0.0	0.0	3.0	4.5	N	7.8	晴	晴
28	1016	17.0	21.5	12.1	71.0	57.0	5.5	0.0	0.0	2.2	4.2	N	6.9	晴後曇	雨時々曇
29	1011	16.4	18.9	13.8	63.0	41.0	4.3	2.5	1.5	3.9	6.5	N	11.2	曇一時晴	晴時々曇
30	1014	13.8	18.4	10.1	59.0	37.0	6.2	0.0	0.0	3.1	6.0	WNW	12.4	晴後一時曇	晴
31	1017	<b>13.1</b>	17.8	9.2	62.0	40.0	5.1	0.0	0.0	3.1	6.6	N	12.7	晴後時々曇	快晴
上旬	1014	22.4	25.6	19.6	66.9		44.7	8.5		3.0					
中旬	1015	19.8	24.0	16.4	61.5		72.3	63.5		3.7					
下旬	1015	15.5	19.8	11.4	61.7		65.7	3.0		3.0					
月	1015	19.1	23.0	15.7	63.3		182.7	75.0		3.2					

観測所：広島市中野東気象観測所

日付	気 温			降 水 量	1時間 最大mm
	平均	最高	最低		
	mm	mm	mm		
1	24.6	<b>30.7</b>	19.2	0.0	0.0
2	<b>24.9</b>	28.3	<b>22.4</b>	0.0	0.0
3	23.8	27.8	20.1	0.0	0.0
4	22.0	25.4	20.3	2.5	2.0
5	20.1	21.5	18.8	6.5	3.5
6	21.7	27.4	17.9	0.0	0.0
7	21.4	25.1	17.9	0.5	0.5
8	21.5	24.1	16.9	1.0	1.0
9	20.7	27.2	15.3	0.0	0.0
10	20.8	25.8	15.7	0.0	0.0
11	22.1	27.3	19.3	0.0	0.0
12	22.4	27.9	18.0	0.0	0.0
13	21.9	28.5	16.3	0.0	0.0
14	21.3	23.8	19.3	30.0	8.5
15	19.7	21.1	16.1	<b>38.5</b>	<b>13.0</b>
16	18.0	25.0	13.3	0.0	0.0
17	18.4	25.7	12.7	0.0	0.0
18	18.5	24.9	12.8	0.0	0.0
19	17.2	24.7	11.5	0.0	0.0
20	16.0	23.9	9.8	0.0	0.0
21	15.5	20.6	9.8	0.0	0.0
22	13.1	<b>16.7</b>	9.5	0.5	0.5
23	14.6	20.8	8.9	0.0	0.0
24	13.2	20.9	<b>7.1</b>	0.0	0.0
25	15.3	22.0	10.0	0.0	0.0
26	16.4	22.0	11.7	0.0	0.0
27	16.7	24.2	11.7	0.0	0.0
28	16.5	22.2	10.7	0.0	0.0
29	16.0	19.5	11.7	3.0	1.5
30	13.1	18.9	8.0	0.0	0.0
31	<b>12.1</b>	18.5	7.4	0.0	0.0
上旬	22.2	26.3	18.5	10.5	
中旬	19.6	25.3	14.9	68.5	
下旬	14.8	20.5	9.7	3.5	
月	18.7	23.9	14.2	82.5	

観測所：広島市大町気象観測所

日付	気 温			降 水 量	1時間 最大mm
	平均	最高	最低		
	mm	mm	mm		
1	<b>25.4</b>	<b>30.5</b>	20.5	0.0	0.0
2	25.1	27.2	<b>22.6</b>	2.0	1.5
3	24.4	28.8	20.4	0.0	0.0
4	22.3	25.0	20.5	0.5	0.5
5	20.4	22.1	18.7	4.0	1.5
6	21.9	28.3	17.8	0.5	0.5
7	21.8	25.4	18.2	4.0	4.0
8	21.8	25.2	18.4	20.0	<b>19.5</b>
9	21.0	26.9	15.9	0.0	0.0
10	20.7	26.2	16.7	0.0	0.0
11	22.0	25.8	19.1	0.0	0.0
12	22.7	28.5	18.8	0.0	0.0
13	22.1	28.2	16.8	0.0	0.0
14	20.9	23.6	18.8	<b>29.0</b>	11.5
15	19.5	21.6	16.5	26.0	7.5
16	18.5	25.2	13.9	0.0	0.0
17	18.6	26.3	12.7	0.0	0.0
18	19.3	25.9	14.2	0.0	0.0
19	18.0	24.7	12.3	0.0	0.0
20	16.8	24.1	10.6	0.0	0.0
21	15.8	20.3	10.4	0.0	0.0
22	13.4	<b>16.3</b>	9.2	0.0	0.0
23	14.8	20.1	10.3	0.0	0.0
24	13.8	21.2	<b>8.0</b>	0.0	0.0
25	15.9	21.8	10.8	0.0	0.0
26	17.1	21.8	12.3	0.0	0.0
27	17.3	24.2	12.4	0.0	0.0
28	16.6	21.3	11.0	0.0	0.0
29	16.3	19.1	13.3	1.5	0.5
30	13.3	18.6	8.8	0.0	0.0
31	<b>12.7</b>	18.4	8.1	0.0	0.0
上旬	22.5	26.6	19.0	31.0	
中旬	19.8	25.4	15.4	55.0	
下旬	15.2	20.3	10.4	1.5	
月	19.0	24.0	14.8	87.5	



階級別	気温( )					日降水量(mm)			日最大風速(m/s)				
	最高<0 (真冬日)	平均<0	最低<0 (冬日)	最高 25 (夏日)	最低 25 (熱帯夜)	最高 30 (真夏日)	0.5	1.0	10.0	30.0	10	15	30
日数(江波山)	0	0	0	7	0	0	8	5	2	2	0	0	0
日数(中野東)	0	0	0	13	0	1	8	6	2	2			
日数(大町)	0	0	0	15	0	1	9	7	3	0			

このデータは速報値です、後日修正される場合があります。  
この様式は、随時変更する場合があります。  
掲載のデータを利用したことによる損害等については責任を負いかねますのでご了承ください。

観測所について  
広島市江波山気象館気象観測所：広島市中区江波南1丁目  
広島市中野東観測所：広島市安芸区中野5丁目  
広島市大町気象観測所：広島市安佐南区大町東3丁目

観測値について  
観測値の - は、機器障害等の理由により欠測したことを示しています。  
江波山の日照の観測はバイメタル式日照計を使用しています。使用している測器の仕様上、気象台が発表している値との間に器差が生じる場合があります。

静穏：0.5%