

# 広島市気象観測月報 平成20年10月 (速報値)

編集・発行 広島市江波山気象館

データは随時更新しますが、都合により、更新が遅れることがあります。

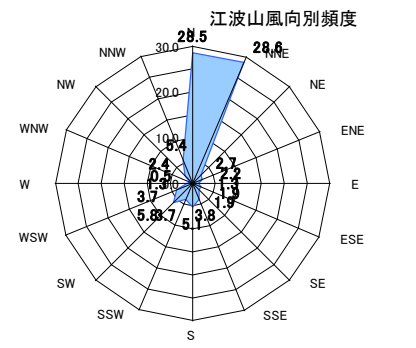
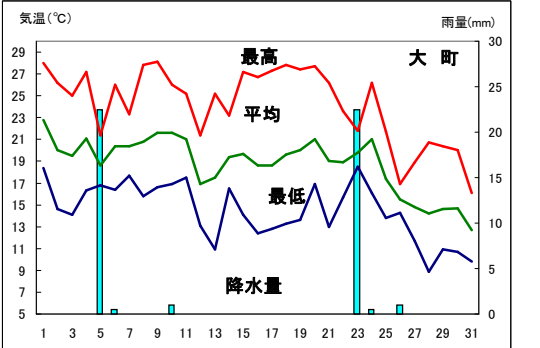
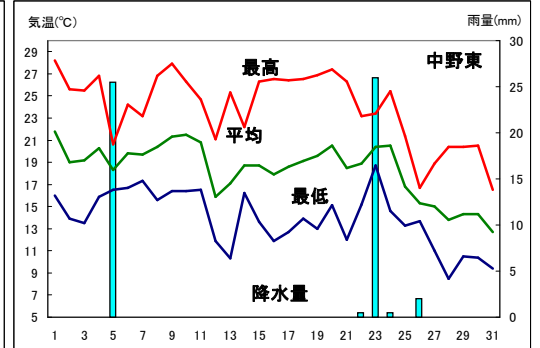
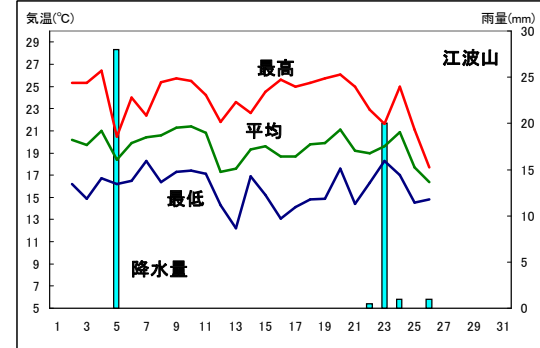
※10月27日以降の江波山観測所のデータに欠測があります。

観測所：広島市江波山気象館気象観測所

観測所：広島市中野東気象観測所

観測所：広島市大町気象観測所

日付	平均気圧		気 温			相対湿度		日照 h	降 水 量			風 速			天 (広島地方気象台観測)	
	hPa	平均 ℃	最高 ℃	最低 ℃	平均 %	最 小 %	1時間 最大mm		平均 m/s	最 大 m/s	風向	最大 瞬間m/s	昼	夜		
	1	1007	-	-	-	45.0	19.0		10.2	0.0	0.0	5.0	7.9	N	14.1	晴
2	1013	20.2	25.3	16.2	42.0	24.0	10.2	0.0	0.0	3.4	5.2	NNE	9.2	晴	晴	
3	1013	19.7	25.3	14.9	53.0	39.0	7.2	0.0	0.0	2.4	4.6	N	7.6	薄曇時々晴	晴	
4	1011	21.0	26.4	16.7	49.0	28.0	8.0	0.0	0.0	2.7	4.5	N	8.2	晴後薄曇	薄曇	
5	1010	18.4	20.5	16.2	65.0	56.0	0.0	28.0	5.0	3.2	5.4	NNE	9.0	雨一時曇	雨後曇	
6	1008	19.9	24.0	16.5	57.0	42.0	6.1	0.0	0.0	2.4	3.7	N	7.0	曇	曇	
7	1013	20.4	22.4	18.3	53.0	40.0	0.5	0.0	0.0	2.3	3.7	NNE	6.0	曇	曇後晴	
8	1015	20.6	25.4	16.4	50.0	28.0	9.5	0.0	0.0	2.5	4.6	NNE	8.0	快晴	晴	
9	1019	21.3	25.7	17.3	56.0	41.0	8.8	0.0	0.0	2.6	3.7	N	7.7	晴	快晴	
10	1015	21.4	25.5	17.4	59.0	45.0	6.9	0.0	0.0	2.2	4.2	NNE	7.0	晴後曇	曇時々雨	
11	1013	20.8	24.2	17.1	44.0	22.0	8.5	0.0	0.0	4.8	7.2	NNW	13.8	晴一時曇	晴	
12	1014	17.3	21.8	14.3	43.0	27.0	6.4	0.0	0.0	2.9	5.1	N	8.0	曇時々晴	晴	
13	1015	17.6	23.6	12.2	49.0	28.0	10.2	0.0	0.0	2.7	4.4	N	9.9	晴	曇	
14	1016	19.3	22.6	16.9	55.0	49.0	2.6	0.0	0.0	2.3	4.0	N	7.2	曇	晴一時曇	
15	1019	19.6	24.5	15.2	45.0	16.0	10.0	0.0	0.0	3.2	4.8	N	8.4	快晴	快晴	
16	1021	18.7	25.6	13.1	44.0	27.0	9.9	0.0	0.0	3.2	5.0	NNE	9.0	快晴	晴	
17	1021	18.7	25.0	14.1	47.0	23.0	7.1	0.0	0.0	3.4	4.9	NNE	8.8	晴一時曇	快晴	
18	1020	19.8	25.3	14.8	48.0	32.0	9.3	0.0	0.0	3.0	4.8	NNE	9.2	快晴	快晴	
19	1017	19.9	25.7	14.9	49.0	30.0	8.9	0.0	0.0	2.6	4.6	NNE	7.8	晴後一時曇	曇	
20	1015	21.1	26.1	17.6	44.0	21.0	7.9	0.0	0.0	3.6	6.3	NNE	10.4	晴一時曇	快晴	
21	1017	19.2	25.0	14.4	42.0	25.0	8.1	0.0	0.0	3.3	5.4	N	9.3	晴	薄曇	
22	1016	19.0	22.9	16.3	51.0	39.0	1.7	0.5	0.5	2.5	4.2	NNE	6.8	曇	雨一時曇	
23	1013	19.6	21.6	18.3	71.0	61.0	0.0	20.0	4.0	1.4	3.3	N	5.2	雨時々曇	雨時々曇	
24	1013	20.9	25.0	17.0	55.0	23.0	6.2	1.0	1.0	2.0	4.7	NW	10.2	薄曇	薄曇	
25	1017	17.7	21.1	14.5	49.0	32.0	5.2	0.0	0.0	2.6	4.2	NNE	7.4	薄曇後晴	曇後雨	
26	1014	16.4	17.7	14.8	55.0	35.0	0.0	1.0	0.5	2.4	4.6	WSW	9.6	曇後時々曇	曇後晴	
27	-	-	-	-	-	-	-	-	-	-	-	-	-	曇一時晴	晴一時曇	
28	-	-	-	-	-	-	-	-	-	-	-	-	-	晴	晴後曇	
29	-	-	-	-	-	-	-	-	-	-	-	-	-	曇	曇	
30	-	-	-	-	-	-	-	-	-	-	-	-	-	晴時々曇	晴後一時薄曇	
31	-	-	-	-	-	-	-	-	-	-	-	-	-	曇	曇後晴	
上旬	1012	20.3	24.5	16.7	52.9		67.4	28.0		2.9						
中旬	1017	19.3	24.4	15.0	46.8		80.8	0.0		3.2						
下旬	1015	18.8	22.2	15.9	53.8		21.2	22.5		2.4						
月	1015	19.5	23.9	15.8	50.8		169.4	50.5		2.9						



階級別	気温(℃)						日降水量(mm)				日最大風速(m/s)		
	最高<0 (真冬日)	平均<0	最低<0 (冬日)	最高≥25 (夏日)	最低≥25 (熱帯夜)	最高≥30 (真夏日)	≥0.5	≥1.0	≥10.0	≥30.0	≥10	≥15	≥30
日数(江波山)	0	0	0	13	0	0	5	4	2	0	0	0	0
日数(中野東)	0	0	0	16	0	0	5	3	2	0			
日数(大町)	0	0	0	18	0	0	6	4	2	0			

※このデータは速報値です、後日修正される場合があります。  
 ※この様式は、随時変更する場合があります。  
 ※掲載のデータを利用したことによる損害等については責任を負いかねますのでご了承ください。

○観測所について  
 広島市江波山気象館気象観測所：広島市中区江波南1丁目  
 広島市中野東気象観測所：広島市安芸区中野5丁目  
 広島市大町気象観測所：広島市安佐南区大町東3丁目

○観測値について  
 観測値の一は、機器障害等の理由により欠測したことを示しています。  
 江波山の日照の観測はバイメタル式日照計を使用しています。使用している測器の仕様上、気象台が発表している値との間に差が生じる場合があります。

静穏：1.1%