

観測所：広島市江波山気象館気象観測所

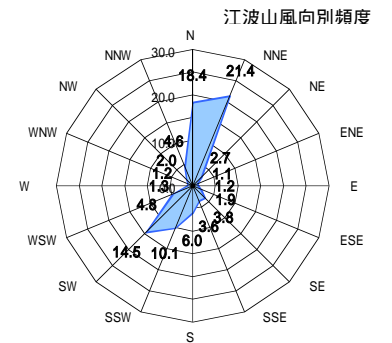
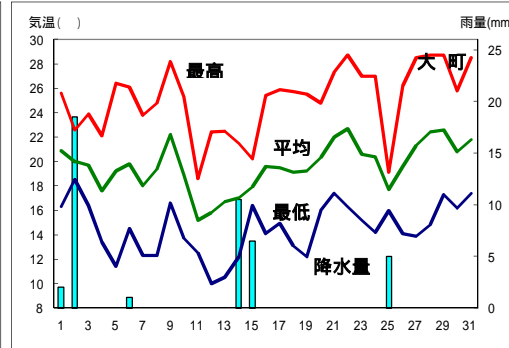
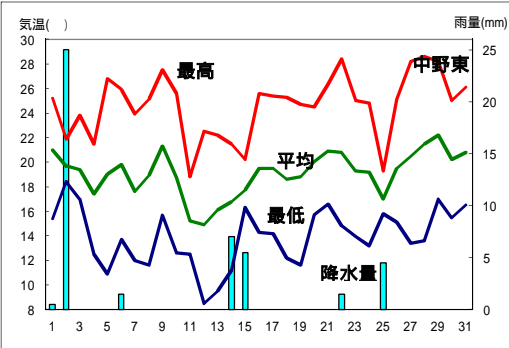
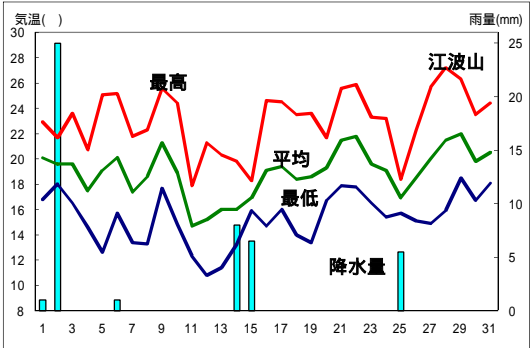
日付	平均気圧		気温			相対湿度		日照	降水量			風速			天	
	hPa		平均	最高	最低	平均	最小		1時間	平均	最大	最大	(広島地方気象台での観測)		昼	夜
						%	%		mm	mm	m/s	m/s	瞬間m/s	風向		
1	1007	20.1	22.9	16.8	68.0	59.0	5.8	1.0	1.0	1.8	2.8	SSW	5.5	曇	雨一時曇	
2	999	19.6	21.7	18.0	86.0	73.0	1.8	25.0	4.5	3.1	4.5	N	8.6	雨	雨後曇	
3	996	19.6	23.6	16.5	65.0	46.0	6.5	0.0	0.0	4.0	6.8	NNW	15.3	曇時々晴	曇	
4	1000	17.5	20.7	14.6	60.0	43.0	9.2	0.0	0.0	4.6	10.3	N	19.5	曇一時雨後晴	快晴	
5	1002	19.1	25.1	12.6	59.0	34.0	10.8	0.0	0.0	2.3	4.4	SW	10.8	晴	晴後一時雨	
6	1004	20.1	25.2	15.7	40.0		9.2	1.0	0.5	3.2	7.7	NW	13.2	晴一時雨	晴後一時曇	
7	1005	17.4	21.8	13.4	52.0	41.0	7.2	0.0	0.0	2.2	4.1	NNE	7.2	曇後一時晴	晴後一時薄曇	
8	1006	18.6	22.3	13.3	53.0	46.0	7.4	0.0	0.0	2.1	3.4	NNE	6.8	薄曇	曇	
9	1007	21.3	25.6	17.7	58.0	42.0	7.2	0.0	0.0	2.2	4.5	N	8.2	晴時々曇後一時雨、雷を伴う	晴	
10	1010	18.9	24.4	14.8	47.0	30.0	9.8	0.0	0.0	5.2	8.2	N	14.2	晴	晴後一時曇	
11	1012	14.7	17.9	12.3	47.0	36.0	10.1	0.0	0.0	6.2	9.4	N	16.5	晴	晴	
12	1012	15.2	21.3	10.8	48.0	28.0	12.2	0.0	0.0	3.0	6.1	N	10.7	晴	晴後一時薄曇	
13	1011	16.0	20.3	11.4	53.0	36.0	10.9	0.0	0.0	2.0	3.7	NNE	5.8	薄曇後一時晴	晴後一時薄曇	
14	1010	16.0	19.8	13.3	69.0	50.0	2.9	8.0	2.5	1.7	3.9	NNE	6.2	曇後一時雨	雨	
15	1002	16.9	18.3	15.9	97.0	92.0	0.9	6.5	2.0	1.3	2.3	NNE	4.1	雨後曇	曇	
16	1003	19.1	24.6	14.7	69.0	41.0	8.3	0.0	0.0	1.7	3.1	SW	9.0	晴時々曇	薄曇	
17	1001	19.4	24.5	16.0	56.0	29.0	8.1	0.0	0.0	2.7	8.1	W	17.9	曇後晴一時雨、雷を伴う	晴一時曇、雷を伴う	
18	1009	18.4	23.5	14.0	52.0	24.0	11.0	0.0	0.0	2.2	6.2	N	11.8	晴後一時薄曇	薄曇後晴	
19	1014	18.6	23.6	13.4	55.0	36.0	8.6	0.0	0.0	2.4	4.5	NNE	8.0	晴後曇	曇	
20	1013	19.3	21.7	16.7	62.0	52.0	8.4	0.0	0.0	1.9	4.1	NNE	7.0	薄曇	曇後一時雨	
21	1012	21.5	25.6	17.9	46.0	29.0	6.6	0.0	0.0	3.8	5.7	E	12.8	曇	曇後一時晴	
22	1010	21.8	25.9	17.8	48.0	38.0	11.1	0.0	0.0	2.5	5.0	SSE	8.0	晴	晴	
23	1009	19.6	23.3	16.5	58.0	46.0	7.7	0.0	0.0	2.1	4.8	NNE	7.2	曇一時晴	晴時々薄曇	
24	1008	19.1	23.2	15.4	56.0	43.0	5.1	0.0	0.0	1.8	4.1	NNE	6.8	曇後一時晴	曇後雨	
25	1008	16.9	18.4	15.7	84.0	65.0	0.0	5.5	2.0	1.1	2.2	SSE	3.6	雨後時々曇	曇後一時晴	
26	1007	18.5	22.3	15.1	73.0	53.0	8.5	0.0	0.0	1.7	2.8	N	8.0	曇	晴一時曇	
27	1009	20.0	25.7	14.9	61.0	39.0	11.8	0.0	0.0	2.0	3.7	NNE	8.0	快晴	晴	
28	1013	21.5	27.2	15.9	55.0	37.0	11.0	0.0	0.0	2.0	3.8	SW	8.0	晴	晴後時々曇	
29	1015	22.0	26.3	18.5	55.0	38.0	7.0	0.0	0.0	2.6	5.4	NNE	10.1	晴	晴後一時薄曇	
30	1015	19.8	23.5	16.7	63.0	50.0	7.6	0.0	0.0	2.4	4.8	N	8.0	曇後一時晴	曇	
31	1013	20.5	24.4	18.1	59.0	46.0	8.1	0.0	0.0	2.0	3.8	NNE	7.2	曇後一時晴	晴後一時薄曇	
上旬	1004	19.2	23.3	15.3	59.3		74.9	27.0		3.1						
中旬	1009	17.4	21.6	13.9	60.8		81.4	14.5		2.5						
下旬	1011	20.1	24.2	16.6	59.8		84.5	5.5		2.2						
月	1008	18.9	23.1	15.3	60.0		240.8	47.0		2.6						

観測所：広島市中野東気象観測所

日付	気温			降水量	
	平均	最高	最低	1時間	最大
				mm	mm
1	21.0	25.2	15.4	0.5	0.5
2	19.7	21.9	18.4	25.0	4.5
3	19.4	23.8	17.0	0.0	0.0
4	17.4	21.5	12.5	0.0	0.0
5	19.0	26.8	10.9	0.0	0.0
6	19.8	25.9	13.7	1.5	1.0
7	17.6	23.9	12.0	0.0	0.0
8	18.9	25.1	11.6	0.0	0.0
9	21.3	27.5	15.7	0.0	0.0
10	18.7	25.6	12.6	0.0	0.0
11	15.2	18.8	12.5	0.0	0.0
12	14.9	22.5	8.5	0.0	0.0
13	16.1	22.2	9.5	0.0	0.0
14	16.8	21.5	11.2	7.0	2.5
15	17.7	20.2	16.3	5.5	3.0
16	19.5	25.6	14.3	0.0	0.0
17	19.5	25.4	14.2	0.0	0.0
18	18.6	25.3	12.2	0.0	0.0
19	18.8	24.7	11.6	0.0	0.0
20	20.0	24.5	15.7	0.0	0.0
21	20.9	26.4	16.6	0.0	0.0
22	20.8	28.4	14.8	1.5	1.5
23	19.3	25.0	13.9	0.0	0.0
24	19.2	24.8	13.2	0.0	0.0
25	17.0	19.3	15.8	4.5	1.5
26	19.5	25.1	15.1	0.0	0.0
27	20.5	28.2	13.4	0.0	0.0
28	21.5	28.6	13.6	0.0	0.0
29	22.2	28.2	17.0	0.0	0.0
30	20.2	25.0	15.5	0.0	0.0
31	20.8	26.1	16.5	0.0	0.0
上旬	19.3	24.7	14.0	27.0	
中旬	17.7	23.1	12.6	12.5	
下旬	20.2	25.9	15.0	6.0	
月	19.1	24.6	13.9	45.5	

観測所：広島市大町気象観測所

日付	気温			降水量	
	平均	最高	最低	1時間	最大
				mm	mm
1	20.9	25.6	16.3	2.0	1.5
2	20.0	22.6	18.5	18.5	3.0
3	19.7	23.9	16.4	0.0	0.0
4	17.6	22.1	13.4	0.0	0.0
5	19.2	26.4	11.4	0.0	0.0
6	19.8	26.1	14.5	1.0	0.5
7	18.0	23.8	12.3	0.0	0.0
8	19.4	24.8	12.3	0.0	0.0
9	22.2	28.2	16.6	0.0	0.0
10	18.9	25.3	13.7	0.0	0.0
11	15.2	18.6	12.5	0.0	0.0
12	15.8	22.4	10.0	0.0	0.0
13	16.7	22.5	10.5	0.0	0.0
14	17.0	21.5	12.2	10.5	4.5
15	17.9	20.2	16.4	6.5	2.5
16	19.6	25.4	14.1	0.0	0.0
17	19.5	25.9	14.9	0.0	0.0
18	19.1	25.7	13.1	0.0	0.0
19	19.2	25.5	12.2	0.0	0.0
20	20.3	24.8	16.0	0.0	0.0
21	22.0	27.3	17.4	0.0	0.0
22	22.7	28.7	16.3	0.0	0.0
23	20.6	27.0	15.2	0.0	0.0
24	20.4	27.0	14.2	0.0	0.0
25	17.7	19.1	16.0	5.0	1.5
26	19.6	26.2	14.1	0.0	0.0
27	21.3	28.5	13.9	0.0	0.0
28	22.4	28.7	14.8	0.0	0.0
29	22.6	28.7	17.3	0.0	0.0
30	20.8	25.8	16.2	0.0	0.0
31	21.8	28.5	17.4	0.0	0.0
上旬	19.6	24.9	14.5	21.5	
中旬	18.0	23.3	13.2	17.0	
下旬	21.1	26.9	15.7	5.0	
月	19.6	25.1	14.5	43.5	



階級別	気温(°C)					日降水量(mm)				日最大風速(m/s)				
	最高<0 (真冬日)	平均<0	最低<0 (冬日)	最高 25 (夏日)	最低 25 (熱帯夜)	最高 30 (真夏日)	最高 35 (猛暑日)	0.5	1.0	10.0	30.0	10	15	30
日数(江波山)	0	0	0	8	0	0	0	6	6	1	0	1	0	0
日数(中野東)	0	0	0	18	0	0	0	7	6	1	0			
日数(大町)	0	0	0	19	0	0	0	6	6	2	0			

このデータは速報値です、後日修正される場合があります。
この様式は、随時変更する場合があります。
掲載のデータを利用したことによる損害等については責任を負いかねますのでご了承ください。

観測所について
 広島市江波山気象館気象観測所：広島市中区江波南1丁目
 広島市中野東観測所：広島市安芸区中野5丁目
 広島市大町気象観測所：広島市安佐南区大町東3丁目
 観測値について
 観測値の - は、機器障害等の理由により欠測したことを示しています。
 江波山の日照の観測はバイメタル式日照計を使用しています。使用している測器の仕様上、気象台が発表している値との間に器差が生じる場合があります。
 静雑：1.3%