

観測所：広島市江波山気象館気象観測所

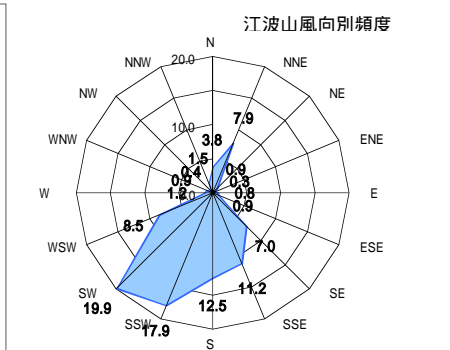
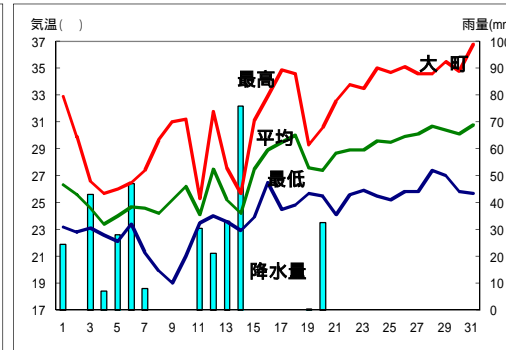
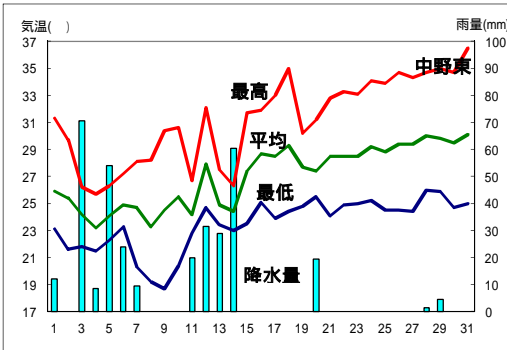
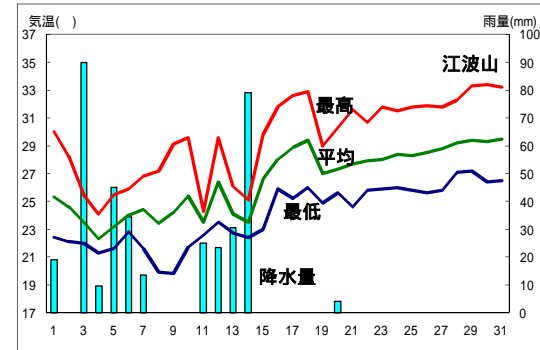
日付	平均気圧		気温			相対湿度		日照 h	降水量			風速			天	
	hPa	平均	最高	最低	平均 %	最小 %	1時間 最大mm		平均 m/s	最大 m/s	風向	瞬間 m/s	(広島地方気象台での観測)			
													昼	夜		
1	1001	25.3	30.0	22.4	80.0	46.0	5.5	19.0	8.0	2.2	3.8	WSW	10.2	雨後曇時々晴	曇一時雨	
2	1001	24.6	28.2	22.1	78.0	65.0	6.1	0.0	0.0	1.4	2.9	WSW	10.2	曇後一時晴	曇後大雨、雷を伴う	
3	999	23.5	25.5	22.0	88.0	73.0	1.6	90.0	45.5	2.0	4.1	SSE	8.2	雨時々曇、雷を伴う	曇	
4	1004	22.3	24.1	21.3	90.0	81.0	0.7	9.5	4.0	1.9	4.1	SSE	7.3	曇後雨、雷を伴う	曇時々大雨	
5	1006	23.2	25.5	21.6	92.0	81.0	0.7	45.0	21.0	1.1	2.5	S	8.3	雨時々曇	曇後一時雨	
6	1000	24.0	25.9	22.8	92.0	81.0	0.6	34.5	18.5	1.9	7.0	SW	22.6	雨一時曇、雷を伴う	雨時々曇、雷を伴う	
7	998	24.4	26.8	21.6	74.0	56.0	4.5	13.5	10.5	3.4	5.7	N	11.4	曇一時雨	晴時々曇	
8	1002	23.4	27.2	19.9	62.0	47.0	10.1	0.0	0.0	3.2	5.0	NNE	9.2	曇後晴	快晴	
9	1004	24.2	29.1	19.8	67.0	49.0	10.6	0.0	0.0	2.1	3.4	NNE	7.2	薄曇時々晴	薄曇時々晴	
10	1005	25.4	29.6	21.7	67.0	46.0	10.1	0.0	0.0	2.3	3.5	N	7.4	晴後一時薄曇	曇	
11	1001	23.5	24.3	22.6	86.0	75.0	0.5	25.0	9.5	1.3	4.4	SSE	6.9	雨一時曇	大雨後一時曇	
12	999	26.4	29.6	23.5	84.0	69.0	8.0	23.5	16.5	2.7	4.3	SW	13.3	曇時々晴	曇一時晴	
13	1001	24.1	26.1	22.7	92.0	86.0	0.0	30.5	12.5	1.2	2.6	SW	12.0	大雨一時曇、雷を伴う	雨時々曇	
14	1002	23.5	25.1	22.4	97.0	87.0	0.0	79.0	41.5	1.5	3.5	NNW	7.2	大雨後曇	雨後曇	
15	1005	26.6	29.8	23.0	83.0	66.0	7.3	0.0	0.0	1.8	4.1	SW	10.2	曇	曇	
16	1008	28.0	31.8	25.9	72.0	59.0	7.4	0.0	0.0	2.6	3.7	SSW	11.0	曇一時晴	曇後一時晴	
17	1010	28.9	32.6	25.2	67.0	53.0	11.0	0.0	0.0	1.5	3.4	SW	5.9	晴一時曇	晴	
18	1009	29.4	32.9	26.0	63.0	47.0	12.6	0.0	0.0	2.1	3.4	NNE	7.2	晴	晴時々曇	
19	1008	27.0	29.0	24.9	79.0	70.0	3.7	0.0	0.0	1.6	3.4	S	10.0	曇時々雨	曇後時々雨、雷を伴う	
20	1007	27.3	30.3	25.6	85.0	68.0	5.3	4.0	2.5	1.6	3.6	SE	8.5	曇時々雨、雷を伴う	晴一時曇	
21	1007	27.7	31.6	24.6	75.0	56.0	9.2	0.0	0.0	1.8	2.8	NNE	8.5	晴後一時曇	曇	
22	1007	27.9	30.7	25.8	72.0	61.0	8.3	0.0	0.0	2.1	3.3	S	7.4	曇後晴	曇一時晴	
23	1009	28.0	31.8	25.9	73.0	57.0	7.7	0.0	0.0	1.8	4.1	SE	8.0	曇時々晴	晴後時々曇	
24	1011	28.4	31.5	26.0	71.0	59.0	10.7	0.0	0.0	1.6	2.7	SSW	7.7	晴時々薄曇	晴後一時薄曇	
25	1011	28.3	31.8	25.8	72.0	60.0	9.2	0.0	0.0	1.5	3.1	SW	7.0	薄曇時々晴	晴一時薄曇	
26	1008	28.5	31.9	25.6	71.0	57.0	9.9	0.0	0.0	1.7	3.4	SW	7.2	晴一時薄曇	曇後一時晴	
27	1007	28.8	31.8	25.8	71.0	55.0	9.6	0.0	0.0	1.6	2.6	SSW	6.4	晴	晴後時々曇	
28	1007	29.2	32.3	27.1	74.0	62.0	6.6	0.0	0.0	2.0	3.5	SW	9.0	晴一時曇	曇	
29	1005	29.4	33.3	27.2	69.0	52.0	9.0	0.0	0.0	1.9	5.4	SSE	9.2	晴一時曇	晴	
30	1005	29.3	33.4	26.4	68.0	52.0	9.0	0.0	0.0	2.0	3.5	S	8.0	晴一時曇	晴一時曇	
31	1005	29.5	33.2	26.5	65.0	52.0	12.1	0.0	0.0	2.0	3.3	SSW	7.4	晴	晴	
上旬	1002	24.0	27.2	21.5	79.0		50.5	211.5		2.2						
中旬	1005	26.5	29.2	24.2	80.8		55.8	162.0		1.8						
下旬	1007	28.6	32.1	26.1	71.0		101.3	0.0		1.8						
月	1005	26.5	29.6	24.0	76.7		207.6	373.5		1.9						

観測所：広島市中野東気象観測所

日付	気温			降水量	
	平均	最高	最低	mm	1時間 最大mm
	1	25.9	31.3	23.1	12.0
2	25.4	29.7	21.6	0.0	0.0
3	24.2	26.2	21.8	70.5	28.5
4	23.2	25.7	21.5	8.5	4.0
5	24.1	26.3	22.3	54.0	25.5
6	24.9	27.2	23.3	24.0	14.5
7	24.7	28.1	20.3	9.5	5.0
8	23.3	28.2	19.2	0.0	0.0
9	24.5	30.4	18.7	0.0	0.0
10	25.5	30.6	20.4	0.0	0.0
11	24.2	26.7	22.8	20.0	6.0
12	27.9	32.1	24.7	31.5	19.0
13	24.9	27.5	23.4	29.0	17.5
14	24.4	26.3	23.0	60.5	26.0
15	27.4	31.7	23.5	0.0	0.0
16	28.7	31.9	25.1	0.0	0.0
17	28.5	33.0	23.9	0.0	0.0
18	29.3	35.0	24.4	0.0	0.0
19	27.7	30.2	24.8	0.0	0.0
20	27.4	31.2	25.5	19.5	9.0
21	28.5	32.8	24.1	0.0	0.0
22	28.5	33.3	24.9	0.0	0.0
23	28.5	33.1	25.0	0.0	0.0
24	29.2	34.1	25.2	0.0	0.0
25	28.8	33.9	24.5	0.0	0.0
26	29.4	34.7	24.5	0.0	0.0
27	29.4	34.3	24.4	0.0	0.0
28	30.0	34.7	26.0	1.5	1.5
29	29.8	35.0	25.9	4.5	4.0
30	29.5	34.7	24.7	0.0	0.0
31	30.1	36.5	25.0	0.0	0.0
上旬	24.6	28.4	21.2	178.5	
中旬	27.0	30.6	24.1	160.5	
下旬	29.2	34.3	24.9	6.0	
月	27.0	31.2	23.5	345.0	

観測所：広島市大町気象観測所

日付	気温			降水量	
	平均	最高	最低	mm	1時間 最大mm
	1	26.3	32.9	23.2	24.5
2	25.6	29.9	22.8	0.0	0.0
3	24.6	26.6	23.1	43.0	29.0
4	23.4	25.7	22.6	7.0	2.5
5	24.0	26.0	22.1	28.0	10.0
6	24.7	26.5	23.4	47.0	36.0
7	24.6	27.4	21.3	8.0	4.0
8	24.2	29.7	19.9	0.0	0.0
9	25.2	31.0	19.0	0.0	0.0
10	26.2	31.2	21.0	0.0	0.0
11	24.1	25.3	23.5	30.5	9.0
12	27.5	31.8	24.0	21.0	12.5
13	25.2	27.6	23.6	33.0	20.0
14	24.2	25.7	22.9	76.0	45.0
15	27.5	31.1	23.9	0.0	0.0
16	28.9	32.9	26.5	0.0	0.0
17	29.5	34.9	24.5	0.0	0.0
18	30.0	34.6	24.8	0.0	0.0
19	27.6	29.3	25.7	0.5	0.5
20	27.4	30.6	25.5	32.5	19.0
21	28.7	32.6	24.1	0.0	0.0
22	28.9	33.8	25.6	0.0	0.0
23	28.9	33.5	25.9	0.0	0.0
24	29.6	35.0	25.5	0.0	0.0
25	29.5	34.7	25.2	0.0	0.0
26	29.9	35.1	25.8	0.0	0.0
27	30.1	34.6	25.8	0.0	0.0
28	30.7	34.6	27.4	0.0	0.0
29	30.4	35.5	27.0	0.0	0.0
30	30.1	34.8	25.8	0.0	0.0
31	30.8	36.8	25.7	0.0	0.0
上旬	24.9	28.7	21.8	157.5	
中旬	27.2	30.4	24.5	193.5	
下旬	29.8	34.6	25.8	0.0	
月	27.4	31.3	24.1	351.0	



階級別	気温(°C)					日降水量(mm)				日最大風速(m/s)				
	最高<0 (真冬日)	平均<0	最低<0 (冬日)	最高 25 (夏日)	最低 25 (熱帯夜)	最高 30 (真夏日)	最高 35 (猛暑日)	0.5	1.0	10.0	30.0	10	15	30
日数(江波山)	0	0	0	29	14	16	0	11	11	9	5	0	0	0
日数(中野東)	0	0	0	31	7	21	3	13	13	9	4			
日数(大町)	0	0	0	31	13	20	4	12	11	9	6			

観測所について
 広島市江波山気象観測所：広島市中区江波南1丁目
 広島市中野東観測所：広島市安芸区中野5丁目
 広島市大町気象観測所：広島市安佐南区大町東3丁目

観測値について
 観測値の - は、機器障害等の理由により欠測したことを示しています。
 江波山の日照の観測はバイメタル式日照計を使用しています。使用している測器の仕様上、気象台が発表している値との間に器差が生じる場合があります。

静穏：4.4%

このデータは速報値です、後日修正される場合があります。
 この様式は、随時変更する場合があります。
 掲載のデータを利用したことによる損害等については責任を負いかねますのでご了承ください。