

広島市江波山気象館※湿度の観測については、機器修理中のため欠測しています。

気象庁広島地方気象台

アメダス三入

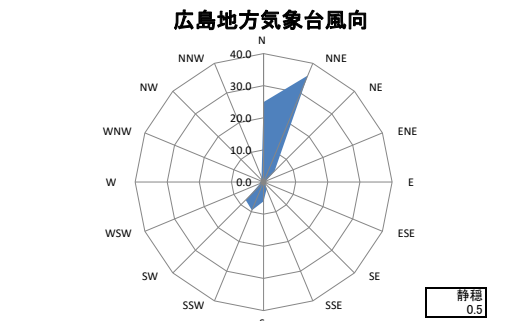
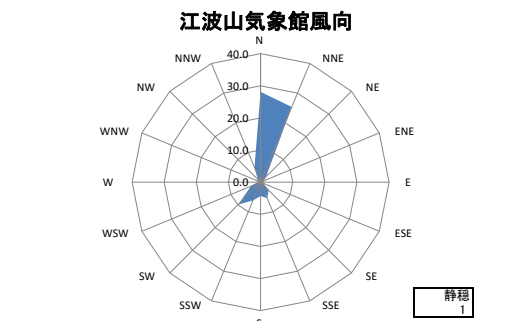
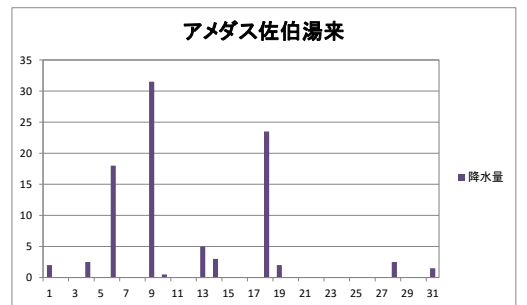
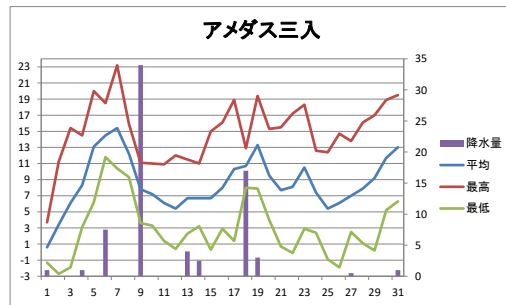
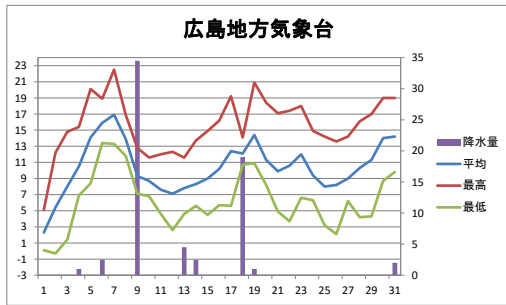
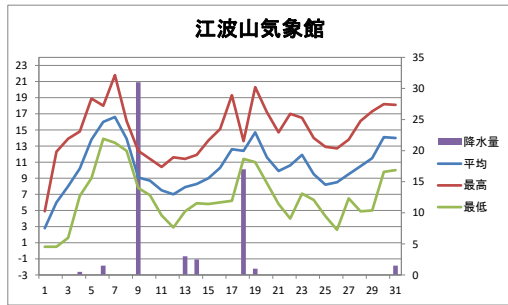
アメダス佐伯湯来

Table with columns for date, pressure, temperature (avg, high, low), humidity, sunshine, precipitation (1hr, max), wind (avg, max, direction, gust), and weather. Rows include daily data from 1 to 31 and monthly totals.

Table with columns for date, temperature (avg, high, low), sunshine, precipitation (1hr, max), wind (avg, max, direction, gust), and weather. Rows include daily data from 1 to 31 and monthly totals.

Table with columns for date, temperature (avg, high, low), sunshine, precipitation (1hr, max), wind (avg, max, direction, gust), and weather. Rows include daily data from 1 to 31 and monthly totals.

Table with columns for date, precipitation (1hr, max), and weather. Rows include daily data from 1 to 31 and monthly totals.



Summary table with columns for temperature ranges (最高<0, 平均<0, 最低<0, 最高≥25, 最低≥25, 最高≥30, 最高≥35) and precipitation ranges (≥0.5, ≥1.0, ≥10.0, ≥30.0, ≥10, ≥15, ≥30). Rows include daily counts for each station.

観測所の所在地: 江波山気象館 広島県広島市中区江波南, 広島地方気象台(気象庁) 広島市中区上八丁堀, アメダス三入(気象庁) 広島県広島市安佐北区三入, アメダス佐伯湯来(気象庁) 広島県広島市佐伯区湯来町大字和田字中須賀. 観測データは速報値です、後日修正される場合があります。 ※この様式は、随時変更する場合があります。 ※掲載のデータを利用したことによる損害等については責任を負いかねますのでご了承ください。