

広島市江波山気象館

Table with columns for date, average pressure, temperature (avg, high, low), relative humidity,日照 (日照), 降水量 (1時間最大, 平均, 最大), 風速 (平均, 最大瞬間), 風向, 最大瞬間風速.

気象庁広島地方気象台

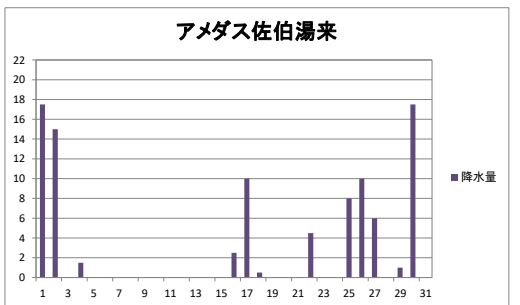
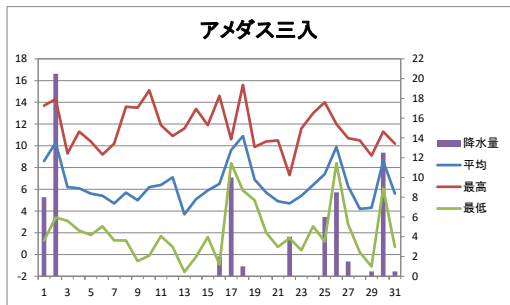
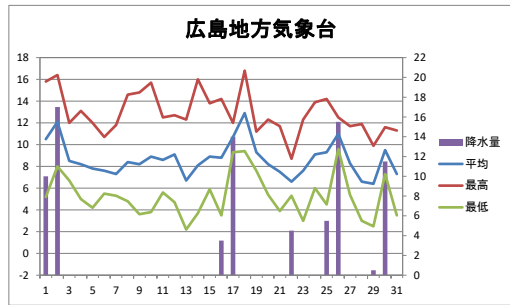
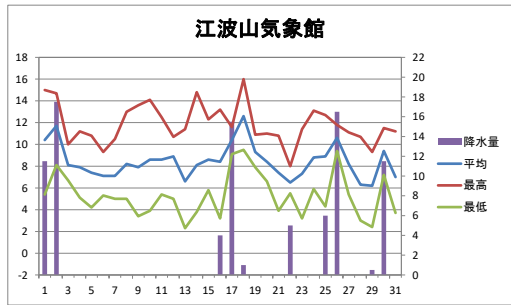
Table with columns for date, temperature (avg, high, low),日照 (日照), 降水量 (1時間最大, 平均, 最大), 風速 (平均, 最大瞬間), 風向, 最大瞬間風速, 天候 (天候).

アメダス三入

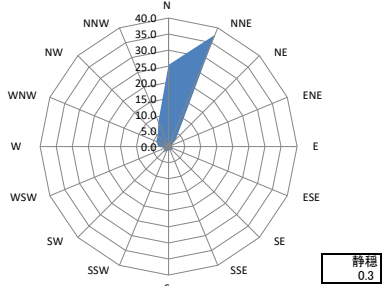
Table with columns for date, temperature (avg, high, low),日照 (日照), 降水量 (1時間最大, 平均, 最大), 風速 (平均, 最大瞬間), 風向, 最大瞬間風速.

アメダス佐伯湯来

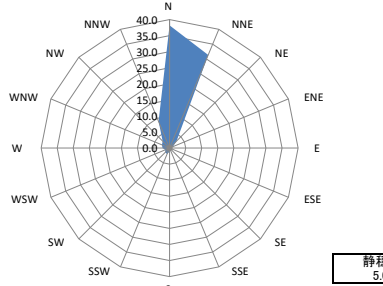
Table with columns for date, 降水量 (1時間最大, 最大).



江波山気象館風向(%)



広島地方気象台風向(%)



Summary table for 階級別 (階級別) with columns for temperature ranges (最高<0, 平均<0, 最低<0, 最高≥25, 最低≥25, 最高≥30, 最高≥35, ≥0.0, ≥0.5, ≥1.0, ≥10.0, ≥30.0, ≥10, ≥15, ≥30) and precipitation ranges (≥0.5, ≥1.0, ≥10.0, ≥30.0, ≥10, ≥15, ≥30).

観測所の所在地: 江波山気象館 広島県広島市中区江波南, 広島地方気象台(気象庁) 広島市中区上八丁堀, アメダス三入(気象庁) 広島県広島市安佐北区三入, アメダス佐伯湯来(気象庁) 広島県広島市佐伯区湯来町大字和田字中須賀. ※このデータは速報値です、後日修正される場合があります。 ※この様式は、随時変更する場合があります。 ※掲載のデータを利用したことによる損害等については責任を負いかねますのでご了承ください。